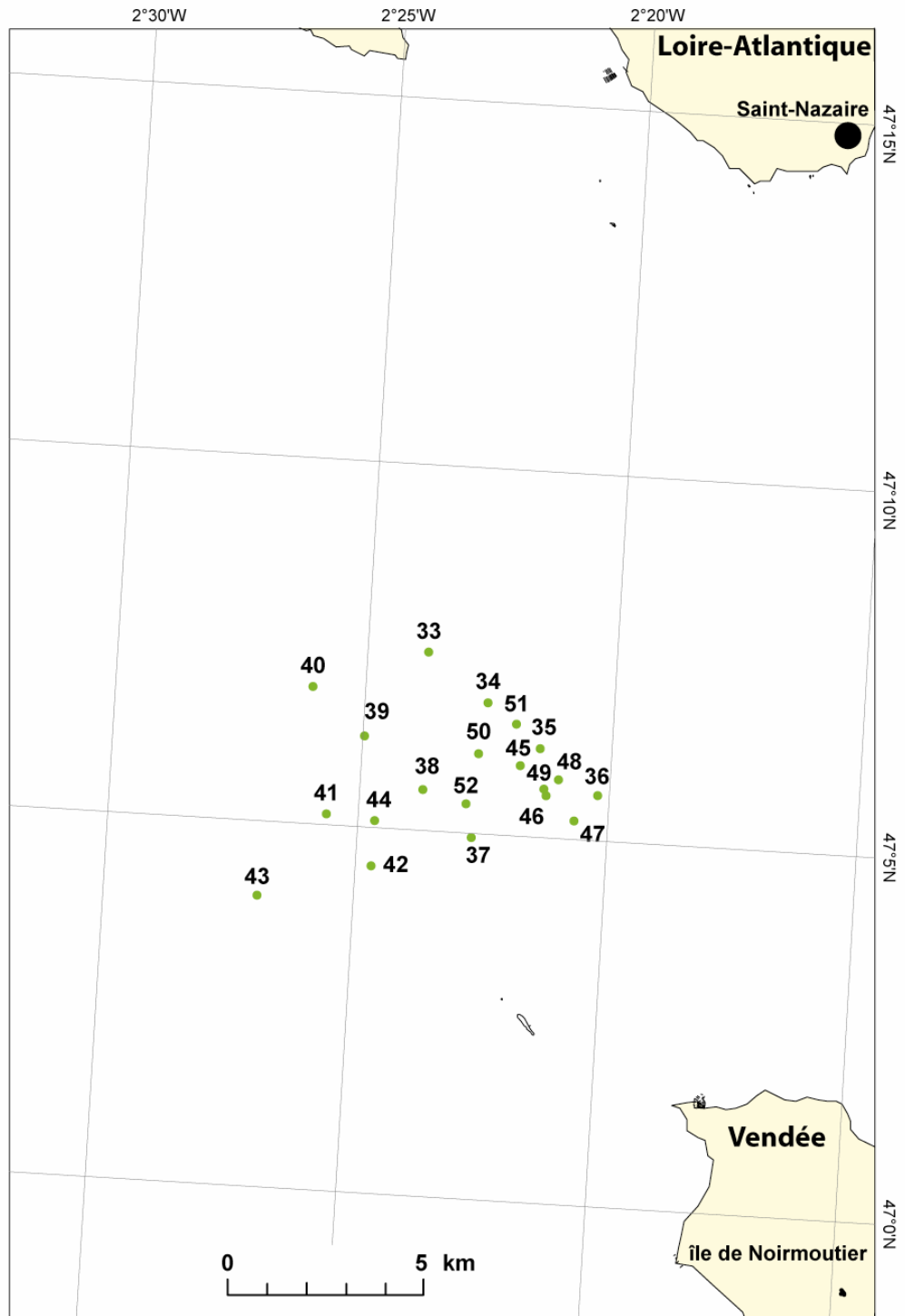




Inventaire des ressources en matériaux marins

Description des carottes

Campagne : Saint-Nazaire 1975




Campagne : Saint-Nazaire

Carotte n° 75-33

Date : 20 Mai 1975	Navire : Arguenon	Outil : Vibro-carottier
--------------------	-------------------	-------------------------

Position (WGS84) : Lat : 47°7,444' N Long : 2°23,834' W	Longueur totale : 5.50 m
---	--------------------------




P = Présent
A = Absent

Campagne : Saint-Nazaire

Carotte n° 75-33

Date : 20 Mai 1975	Navire : Arguenon	Outil : Vibro-carottier
--------------------	-------------------	-------------------------

Position (WGS84) : Lat : 47°7,444' N Long : 2°23,834' W	Longueur totale : 5.50 m
---	--------------------------



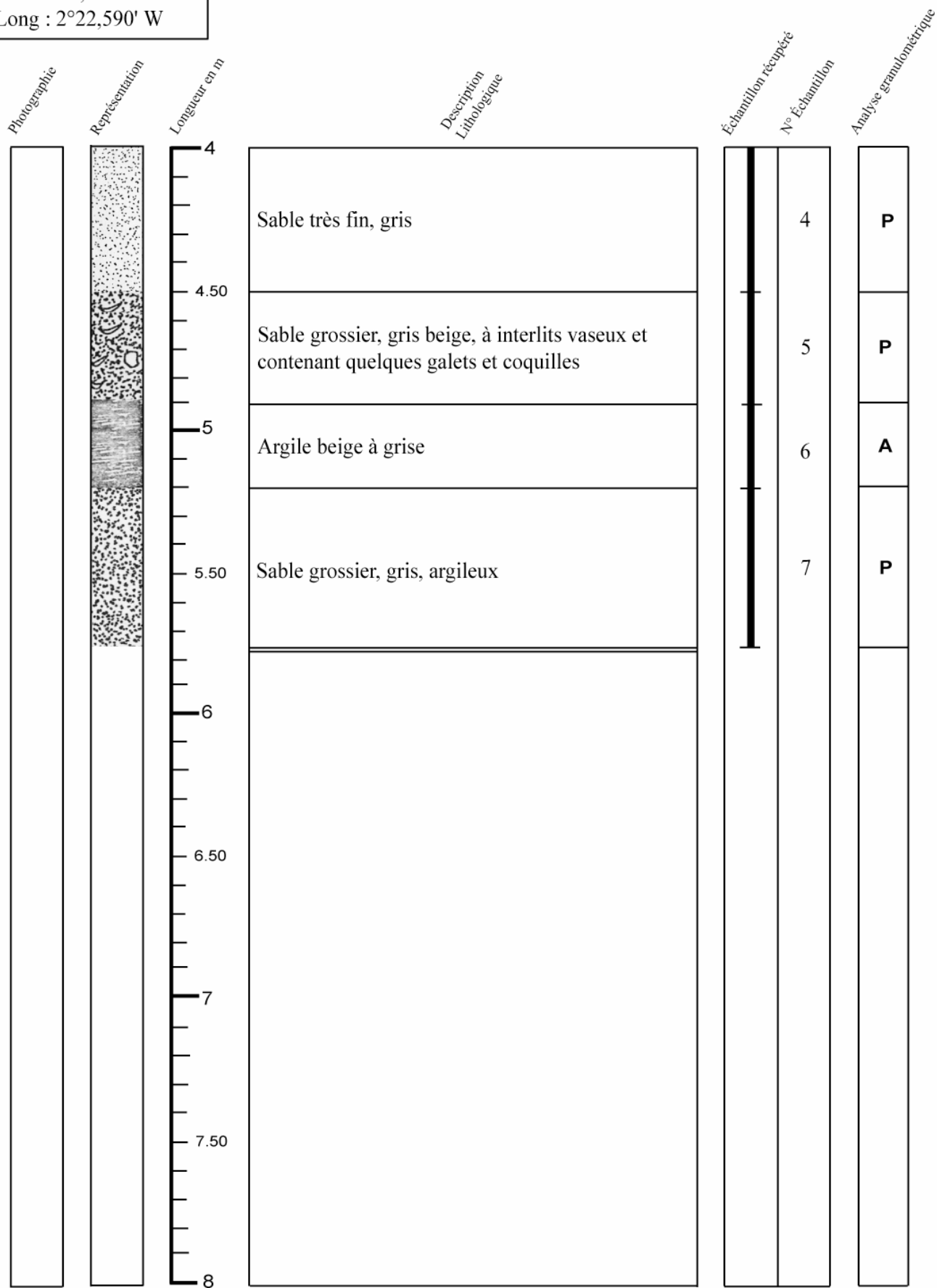
P = Présent
A = Absent

Campagne : Saint-Nazaire

Carotte n° 75-34

Date : 20 Mai 1975	Navire : Arguenon	Outil : Vibro-carottier
--------------------	-------------------	-------------------------

Position (WGS84) : Lat : 47°6,800' N Long : 2°22,590' W	Longueur totale : 5.75 m
---	--------------------------



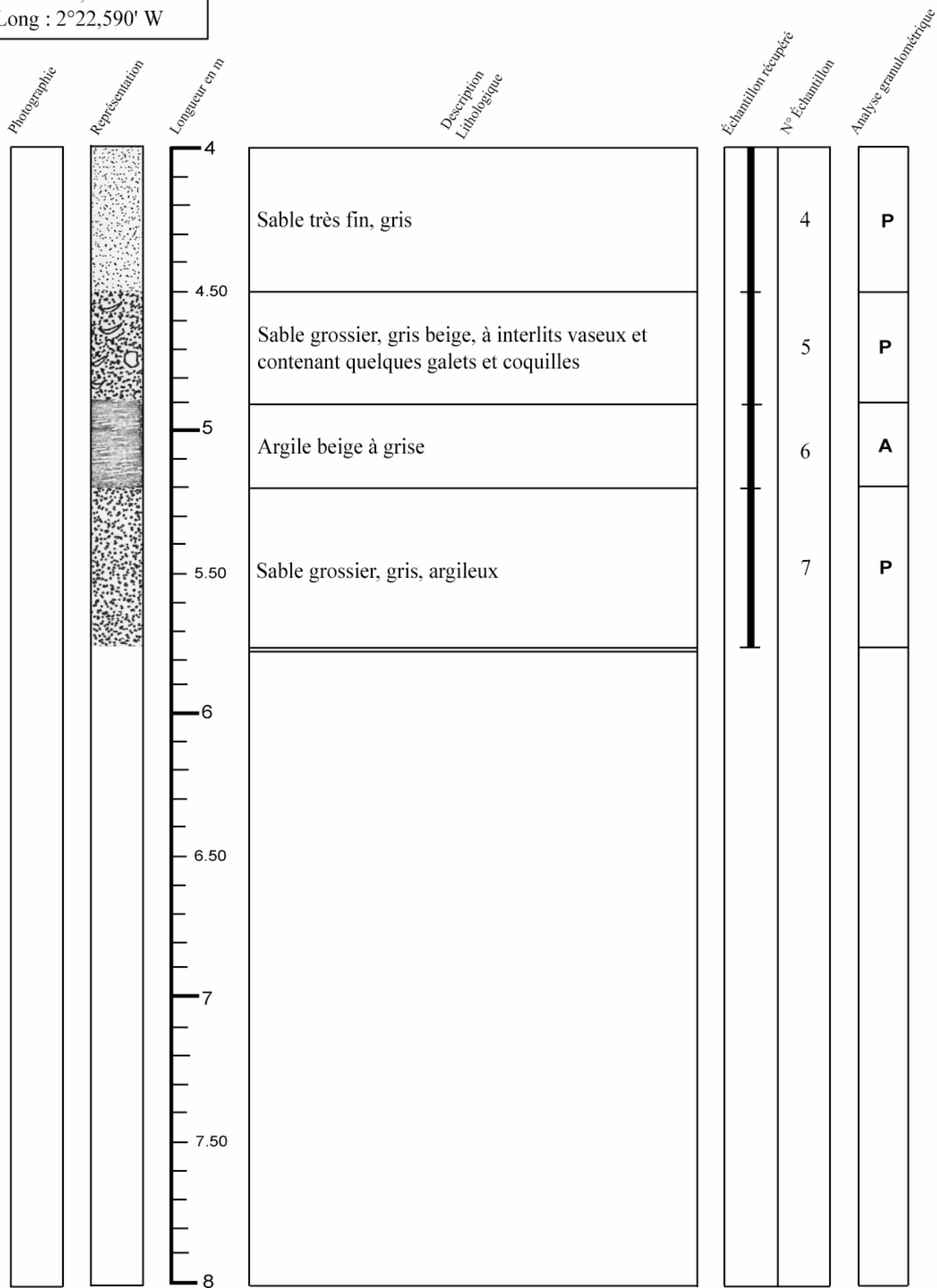
P = Présent
A = Absent

Campagne : Saint-Nazaire

Carotte n° 75-34

Date : 20 Mai 1975	Navire : Arguenon	Outil : Vibro-carottier
--------------------	-------------------	-------------------------

Position (WGS84) : Lat : 47°6,800' N Long : 2°22,590' W	Longueur totale : 5.75 m
---	--------------------------




P = Présent
A = Absent

Campagne : Saint-Nazaire

Carotte n° 75-35

Date : 20 Mai 1975	Navire : Arguenon	Outil : Vibro-carottier
--------------------	-------------------	-------------------------

Position (WGS84) : Lat : 47°6,218' N Long : 2°21,495' W	Longueur totale : 5.80 m
---	--------------------------




P = Présent
A = Absent

Campagne : Saint-Nazaire

Carotte n° 75-35

Date : 20 Mai 1975	Navire : Arguenon	Outil : Vibro-carottier
--------------------	-------------------	-------------------------

Position (WGS84) : Lat : 47°6,218' N Long : 2°21,495' W	Longueur totale : 5.80 m
---	--------------------------




P = Présent
A = Absent

Campagne : Saint-Nazaire

Carotte n° 75-36

Date : 20 Mai 1975	Navire : Arguenon	Outil : Vibro-carottier
--------------------	-------------------	-------------------------

Position (WGS84) : Lat : 47°5,626' N Long : 2°20,291' W	Longueur totale : 4 m
---	-----------------------




P = Présent
A = Absent

Campagne : Saint-Nazaire

Carotte n° 75-37

Date : 20 Mai 1975	Navire : Arguenon	Outil : Vibro-carottier
--------------------	-------------------	-------------------------

Position (WGS84) : Lat : 47°4,950' N Long : 2°22,764' W	Longueur totale : 2.30 m
---	--------------------------




P = Présent
A = Absent

Campagne : Saint-Nazaire

Carotte n° 75-38

Date : 21 Mai 1975	Navire : Arguenon	Outil : Vibro-carottier
--------------------	-------------------	-------------------------

Position (WGS84) : Lat : 47°5,565' N Long : 2°23,786' W	Longueur totale : 4.55 m
---	--------------------------




P = Présent
A = Absent

Campagne : Saint-Nazaire

Carotte n° 75-38

Date : 21 Mai 1975	Navire : Arguenon	Outil : Vibro-carottier
--------------------	-------------------	-------------------------

Position (WGS84) : Lat : 47°5,565' N Long : 2°23,786' W	Longueur totale : 4.55 m
---	--------------------------




P = Présent
A = Absent

Campagne : Saint-Nazaire

Carotte n° 75-39

Date : 21 Mai 1975	Navire : Arguenon	Outil : Vibro-carottier
--------------------	-------------------	-------------------------

Position (WGS84) : Lat : 47°6,247' N Long : 2°25,014' W	Longueur totale : 6.25 m
---	--------------------------



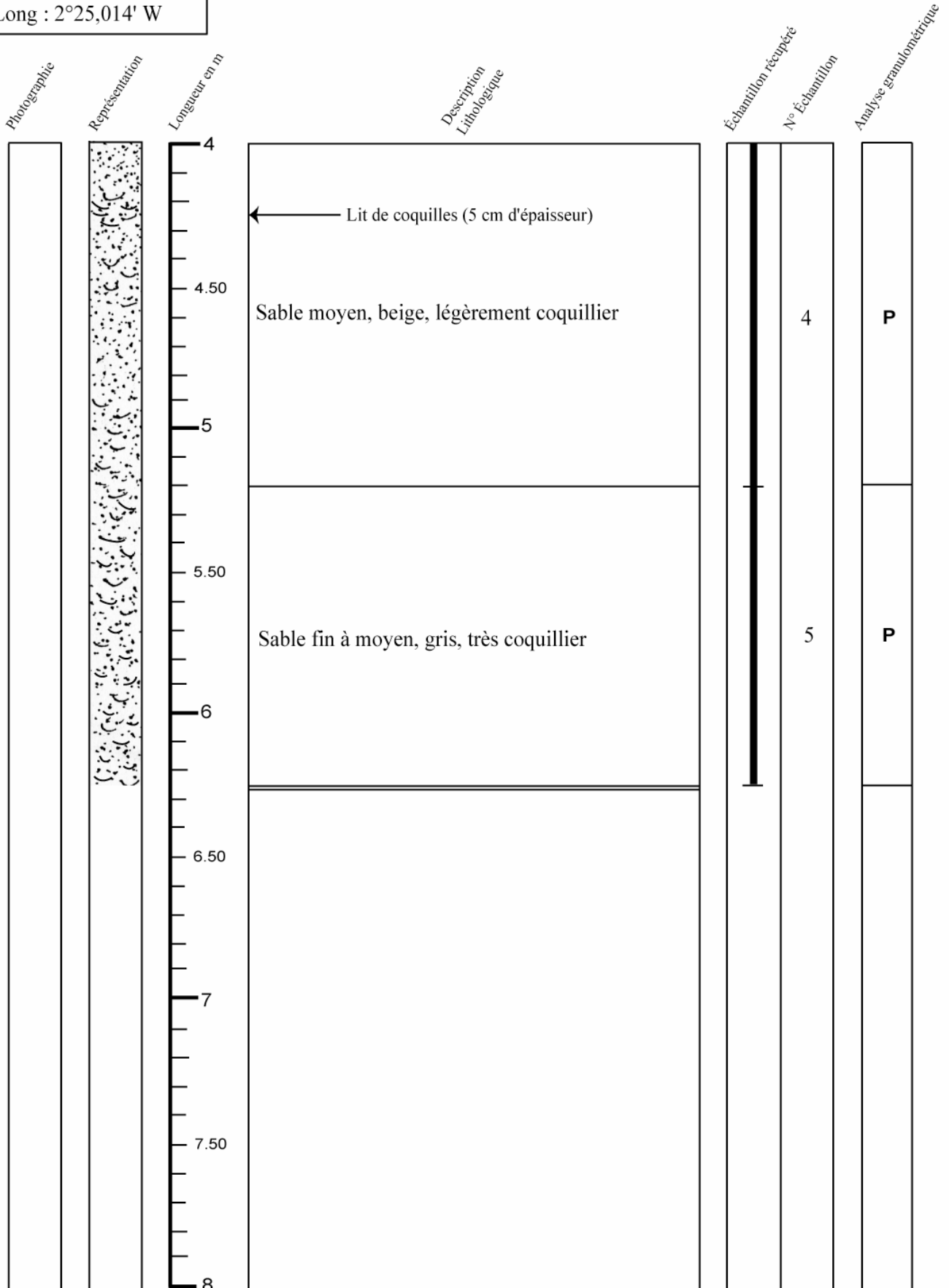
P = Présent
A = Absent

Campagne : Saint-Nazaire

Carotte n° 75-39

Date : 21 Mai 1975	Navire : Arguenon	Outil : Vibro-carottier
--------------------	-------------------	-------------------------

Position (WGS84) : Lat : 47°6,247' N Long : 2°25,014' W	Longueur totale : 6.25 m
---	--------------------------




P = Présent
A = Absent

Campagne : Saint-Nazaire

Carotte n° 75-40

Date : 21 Mai 1975	Navire : Arguonon	Outil : Vibro-carottier
--------------------	-------------------	-------------------------

Position (WGS84) : Lat : 47°6,880' N Long : 2°26,102' W	Longueur totale : 0.50 m
---	--------------------------




P = Présent
A = Absent

Campagne : Saint-Nazaire

Carotte n° 75-41

Date : 21 Mai 1975	Navire : Arguenon	Outil : Vibro-carottier
--------------------	-------------------	-------------------------

Position (WGS84) : Lat : 47°5,154' N Long : 2°25,681' W	Longueur totale : 6.15 m
---	--------------------------




P = Présent
A = Absent

Campagne : Saint-Nazaire

Carotte n° 75-41

Date : 21 Mai 1975	Navire : Arguonon	Outil : Vibro-carottier
--------------------	-------------------	-------------------------

Position (WGS84) : Lat : 47°5,154' N Long : 2°25,681' W	Longueur totale : 6.15 m
---	--------------------------



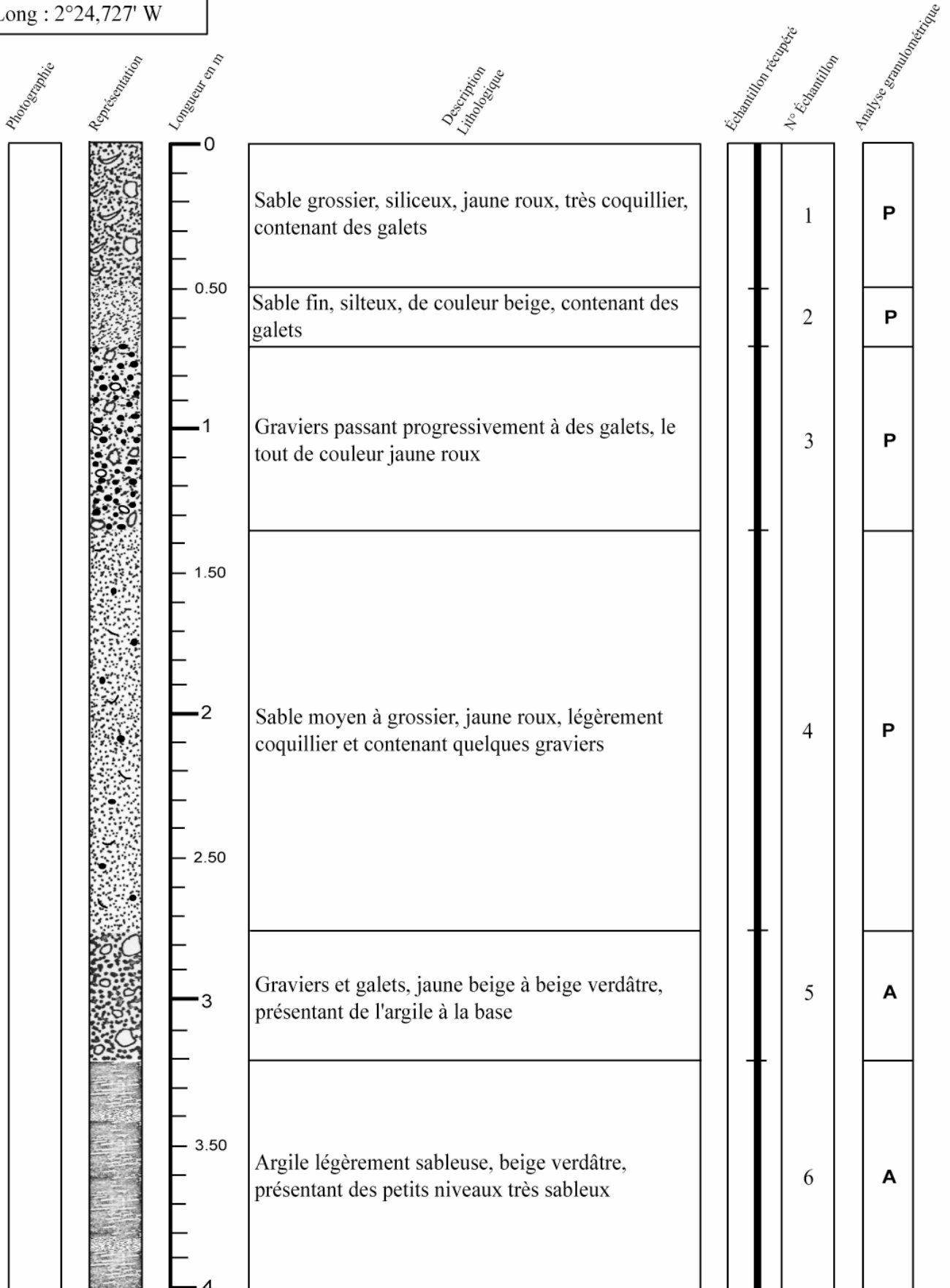
P = Présent
A = Absent

Campagne : Saint-Nazaire

Carotte n° 75-42

Date : 21 Mai 1975	Navire : Arguenon	Outil : Vibro-carottier
--------------------	-------------------	-------------------------

Position (WGS84) : Lat : 47°4,482' N Long : 2°24,727' W	Longueur totale : 5.80 m
---	--------------------------




P = Présent
A = Absent

Campagne : Saint-Nazaire

Carotte n° 75-42

Date : 21 Mai 1975	Navire : Arguenon	Outil : Vibro-carottier
--------------------	-------------------	-------------------------

Position (WGS84) : Lat : 47°4,482' N Long : 2°24,727' W	Longueur totale : 5.80 m
---	--------------------------



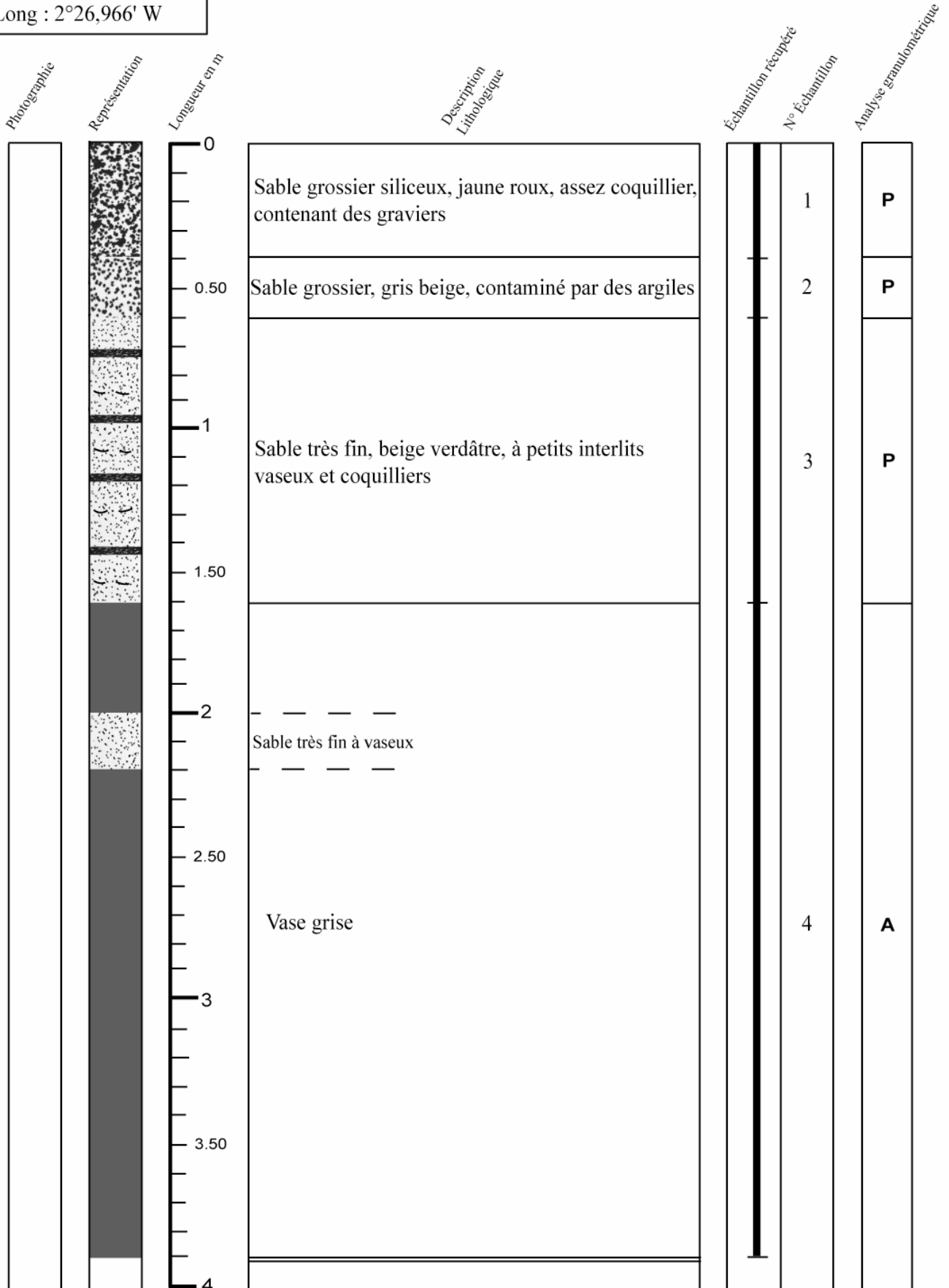
P = Présent
A = Absent

Campagne : Saint-Nazaire

Carotte n° 75-43

Date : 21 Mai 1975	Navire : Arguonon	Outil : Vibro-carottier
--------------------	-------------------	-------------------------

Position (WGS84) : Lat : 47°3,988' N Long : 2°26,966' W	Longueur totale : 3.90 m
---	--------------------------




P = Présent
A = Absent

Campagne : Saint-Nazaire

Carotte n° 75-44

Date : 21 Mai 1975	Navire : Arguenon	Outil : Vibro-carottier
--------------------	-------------------	-------------------------

Position (WGS84) : Lat : 47°5,102' N Long : 2°24,711' W	Longueur totale : 5.55 m
---	--------------------------




P = Présent
A = Absent

Campagne : Saint-Nazaire

Carotte n° 75-44

Date : 21 Mai 1975	Navire : Arguenon	Outil : Vibro-carottier
--------------------	-------------------	-------------------------

Position (WGS84) : Lat : 47°5,102' N Long : 2°24,711' W	Longueur totale : 5.55 m
---	--------------------------




P = Présent
A = Absent

Campagne : Saint-Nazaire

Carotte n° 75-45

Date : 22 Mai 1975	Navire : Arguenon	Outil : Vibro-carottier
--------------------	-------------------	-------------------------

Position (WGS84) : Lat : 47°5,969' N Long : 2°21,870' W	Longueur totale : 5.25 m
---	--------------------------




P = Présent
A = Absent

Campagne : Saint-Nazaire

Carotte n° 75-45

Date : 22 Mai 1975	Navire : Arguenon	Outil : Vibro-carottier
--------------------	-------------------	-------------------------

Position (WGS84) : Lat : 47°5,969' N Long : 2°21,870' W	Longueur totale : 5.25 m
---	--------------------------




P = Présent
A = Absent

Campagne : Saint-Nazaire

Carotte n° 75-46

Date : 22 Mai 1975	Navire : Arguenon	Outil : Vibro-carottier
--------------------	-------------------	-------------------------

Position (WGS84) : Lat : 47°5,584' N Long : 2°21,325' W	Longueur totale : 6.60 m
---	--------------------------




P = Présent
A = Absent

Campagne : Saint-Nazaire

Carotte n° 75-46

Date : 22 Mai 1975	Navire : Arguonon	Outil : Vibro-carottier
--------------------	-------------------	-------------------------

Position (WGS84) : Lat : 47°5,584' N Long : 2°21,325' W	Longueur totale : 6.60 m
---	--------------------------




P = Présent
A = Absent

Campagne : Saint-Nazaire

Carotte n° 75-47

Date : 22 Mai 1975	Navire : Arguenon	Outil : Vibro-carottier
--------------------	-------------------	-------------------------

Position (WGS84) : Lat : 47°5,259' N Long : 2°20,735' W	Longueur totale : 1 m
---	-----------------------




P = Présent
A = Absent

Campagne : Saint-Nazaire

Carotte n° 75-48

Date : 22 Mai 1975	Navire : Arguenon	Outil : Vibro-carottier
--------------------	-------------------	-------------------------

Position (WGS84) : Lat : 47°5,805' N Long : 2°21,084' W	Longueur totale : 5.10 m
---	--------------------------




P = Présent
A = Absent

Campagne : Saint-Nazaire

Carotte n° 75-48

Date : 22 Mai 1975	Navire : Arguenon	Outil : Vibro-carottier
--------------------	-------------------	-------------------------

Position (WGS84) : Lat : 47°5,805' N Long : 2°21,084' W	Longueur totale : 5.10 m
---	--------------------------




P = Présent
A = Absent

Campagne : Saint-Nazaire

Carotte n° 75-49

Date : 22 Mai 1975	Navire : Arguonon	Outil : Vibro-carottier
--------------------	-------------------	-------------------------

Position (WGS84) : Lat : 47°5,662' N Long : 2°21,373' W	Longueur totale : 7.15 m
---	--------------------------




P = Présent
A = Absent

Campagne : Saint-Nazaire

Carotte n° 75-49

Date : 22 Mai 1975	Navire : Arguenon	Outil : Vibro-carottier
--------------------	-------------------	-------------------------

Position (WGS84) : Lat : 47°5,662' N Long : 2°21,373' W	Longueur totale : 7.15 m
---	--------------------------




P = Présent
A = Absent

Campagne : Saint-Nazaire

Carotte n° 75-50

Date : 22 Mai 1975	Navire : Arguenon	Outil : Vibro-carottier
--------------------	-------------------	-------------------------

Position (WGS84) : Lat : 47°6,098' N Long : 2°22,717' W	Longueur totale : 7 m
---	-----------------------




P = Présent
A = Absent

Campagne : Saint-Nazaire

Carotte n° 75-50

Date : 22 Mai 1975	Navire : Arguenon	Outil : Vibro-carottier
--------------------	-------------------	-------------------------

Position (WGS84) : Lat : 47°6,098' N Long : 2°22,717' W	Longueur totale : 7 m
---	-----------------------




P = Présent
A = Absent

Campagne : Saint-Nazaire

Carotte n° 75-51

Date : 22 Mai 1975	Navire : Arguenon	Outil : Vibro-carottier
--------------------	-------------------	-------------------------

Position (WGS84) : Lat : 47°6,532' N Long : 2°21,995' W	Longueur totale : 3.70 m
---	--------------------------




P = Présent
A = Absent

Campagne : Saint-Nazaire

Carotte n° 75-52

Date : 22 Mai 1975	Navire : Arguenon	Outil : Vibro-carottier
--------------------	-------------------	-------------------------

Position (WGS84) : Lat : 47°5,406' N Long : 2°22,908' W	Longueur totale : 5.30 m
---	--------------------------




P = Présent
A = Absent

Campagne : Saint-Nazaire

Carotte n° 75-52

Date : 22 Mai 1975	Navire : Arguenon	Outil : Vibro-carottier
--------------------	-------------------	-------------------------

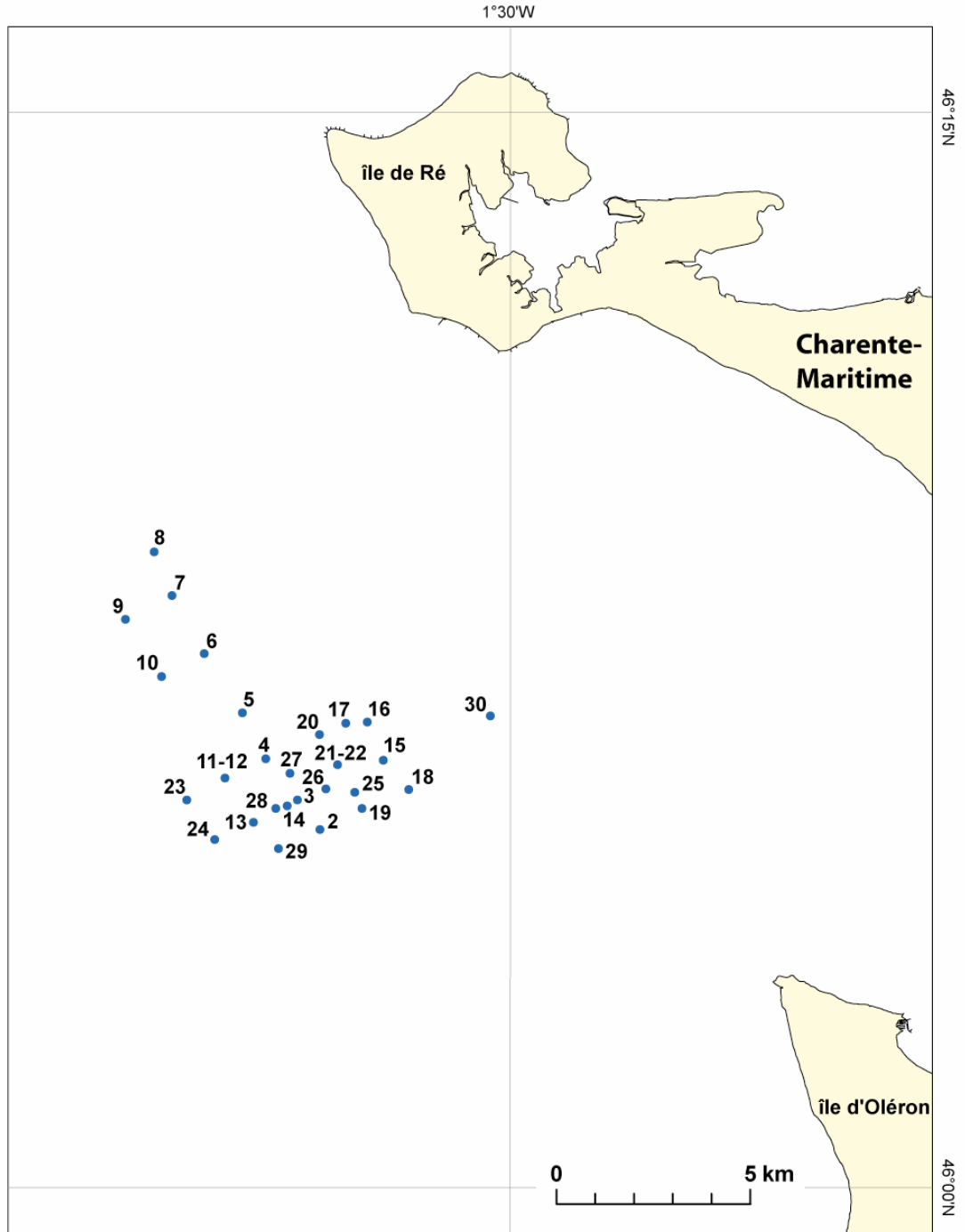
Position (WGS84) : Lat : 47°5,406' N Long : 2°22,908' W	Longueur totale : 5.30 m
---	--------------------------



P = Présent
A = Absent

Pertuis d'Antioche

Secteur sud




Campagne : Pertuis Charentais

Carotte n° 76 A 01

Date : 20 Août 1976	Navire : Arguenon	Outil : Vibro-carottier
---------------------	-------------------	-------------------------

Position (WGS84) : Lat : 46°4,941' N Long : 1°33,898' W	Longueur totale : 0 m
---	-----------------------

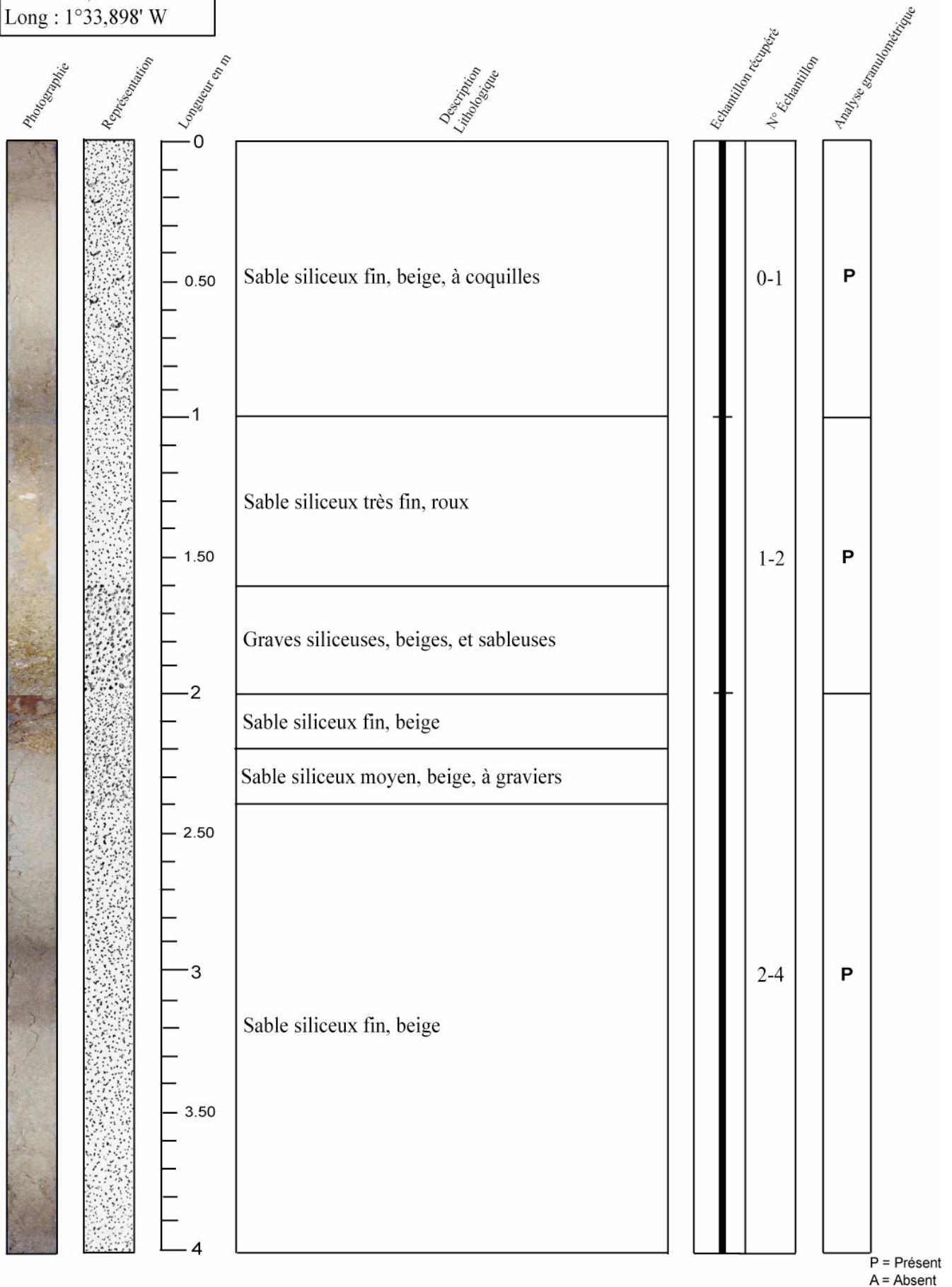


Campagne : Pertuis Charentais

Carotte n° 76 A 02

Date : 20 Août 1976	Navire : Arguenon	Outil : Vibro-carottier
---------------------	-------------------	-------------------------

Position (WGS84) : Lat : 46°4,941' N Long : 1°33,898' W	Longueur totale : 6.40 m
---	--------------------------




Campagne : Pertuis Charentais

Carotte n° 76 A 02

Date : 20 Août 1976	Navire : Arguenon	Outil : Vibro-carottier
---------------------	-------------------	-------------------------

Position (WGS84) : Lat : 46°4,941' N Long : 1°33,898' W	Longueur totale : 6.40 m
---	--------------------------




Campagne : Pertuis Charentais

Carotte n° 76 A 03

Date : 20 Août 1976	Navire : Arguenon	Outil : Vibro-carottier
---------------------	-------------------	-------------------------

Position (WGS84) : Lat : 46°5,354' N Long : 1°34,348' W	Longueur totale : 0 m
---	-----------------------




Campagne : Pertuis Charentais

Carotte n° 76 A 04

Date : 20 Août 1976	Navire : Arguenon	Outil : Vibro-carottier
---------------------	-------------------	-------------------------

Position (WGS84) : Lat : 46°5,930' N Long : 1°34,986' W	Longueur totale : 5.00 m
---	--------------------------

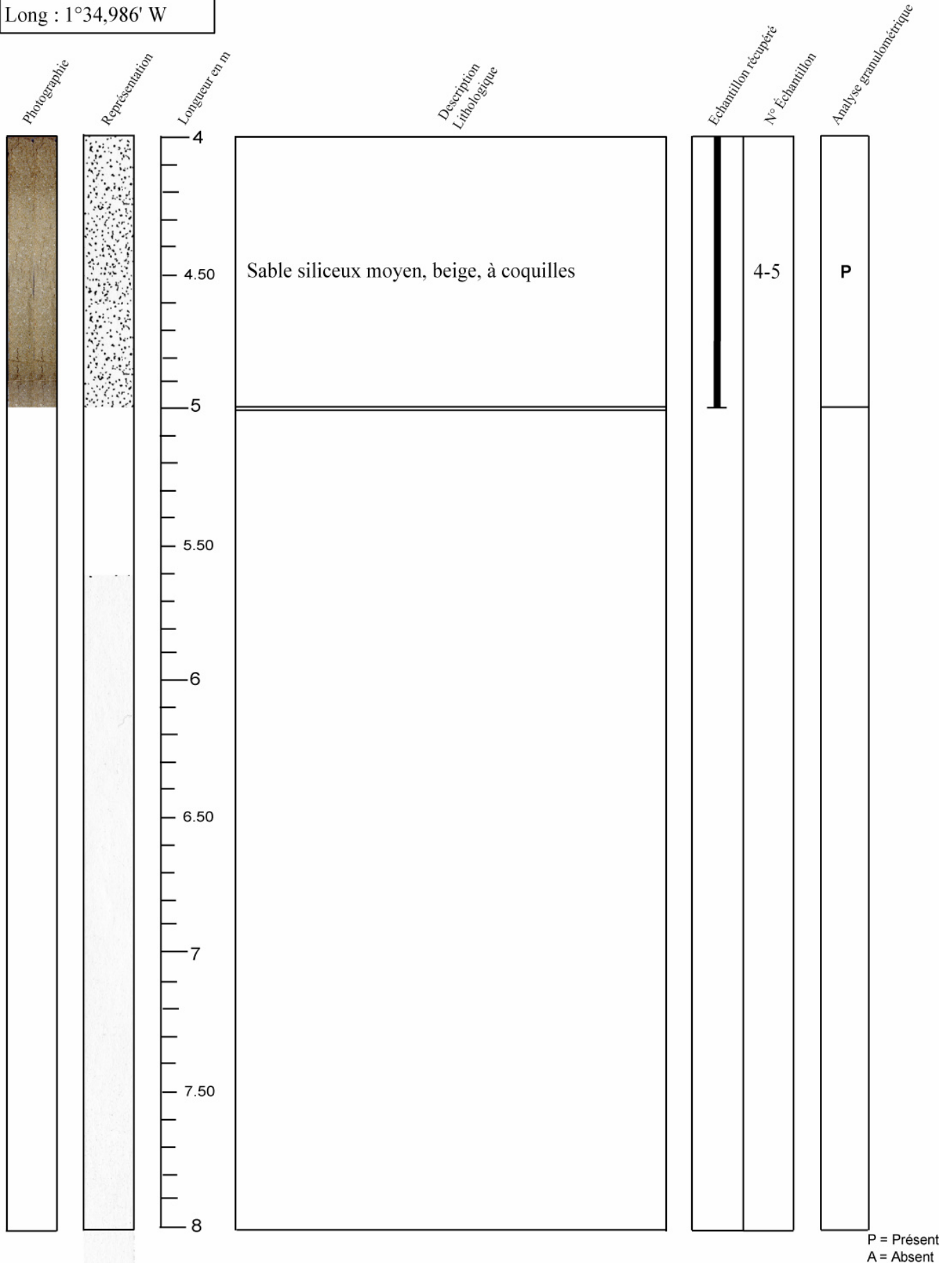


Campagne : Pertuis Charentais

Carotte n° 76 A 04

Date : 20 Août 1976	Navire : Arguenon	Outil : Vibro-carottier
---------------------	-------------------	-------------------------

Position (WGS84) : Lat : 46°5,930' N Long : 1°34,986' W	Longueur totale : 5.00 m
---	--------------------------




Campagne : Pertuis Charentais

Carotte n° 76 A 05

Date : 20 Août 1976	Navire : Arguenon	Outil : Vibro-carottier
---------------------	-------------------	-------------------------

Position (WGS84) : Lat : 46°6,570' N Long : 1°35,457' W	Longueur totale : 6.70 m
---	--------------------------

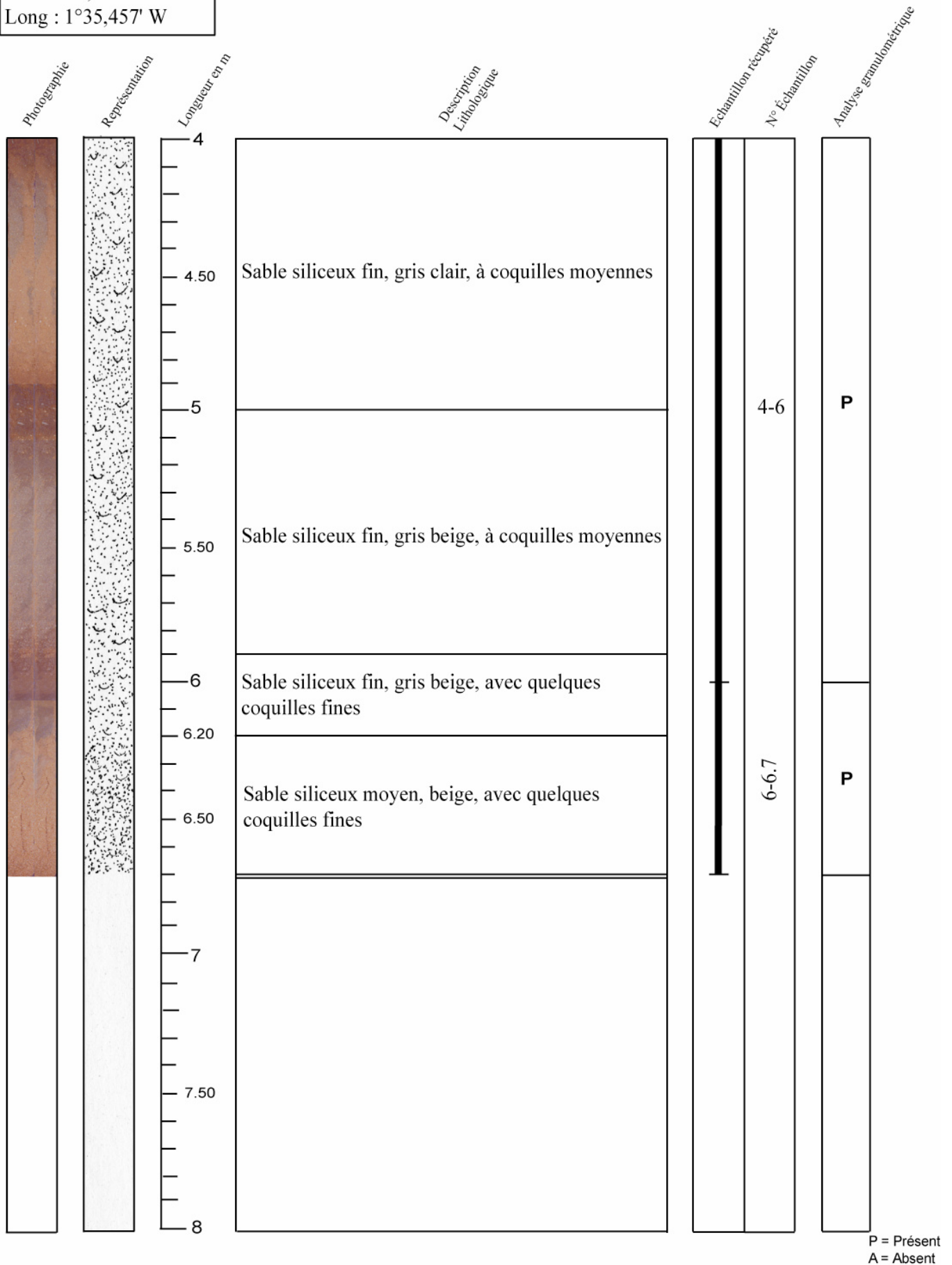


Campagne : Pertuis Charentais

Carotte n° 76 A 05

Date : 20 Août 1976	Navire : Arguenon	Outil : Vibro-carottier
---------------------	-------------------	-------------------------

Position (WGS84) : Lat : 46°6,570' N Long : 1°35,457' W	Longueur totale : 6.70 m
---	--------------------------




Campagne : Pertuis Charentais

Carotte n° 76 A 06

Date : 20 Août 1976	Navire : Arguenon	Outil : Vibro-carottier
---------------------	-------------------	-------------------------

Position (WGS84) : Lat : 46°7,399' N Long : 1°36,221' W	Longueur totale : 7.55 m
---	--------------------------




P = Présent
A = Absent

Campagne : Pertuis Charentais

Carotte n° 76 A 06

Date : 20 Août 1976	Navire : Arguenon	Outil : Vibro-carottier
---------------------	-------------------	-------------------------

Position (WGS84) : Lat : 46°7,399' N Long : 1°36,221' W	Longueur totale : 7.55 m
---	--------------------------




Campagne : Pertuis Charentais

Carotte n° 76 A 07

Date : 21 Août 1976	Navire : Arguenon	Outil : Vibro-carottier
---------------------	-------------------	-------------------------

Position (WGS84) : Lat : 46°8,207' N Long : 1°36,867' W	Longueur totale : 7.00 m
---	--------------------------




P = Présent
A = Absent

Campagne : Pertuis Charentais

Carotte n° 76 A 07

Date : 21 Août 1976	Navire : Arguenon	Outil : Vibro-carottier
---------------------	-------------------	-------------------------

Position (WGS84) : Lat : 46°8,207' N Long : 1°36,867' W	Longueur totale : 7.00 m
---	--------------------------




P = Présent
A = Absent

Campagne : Pertuis Charentais

Carotte n° 76 A 08

Date : 21 Août 1976	Navire : Arguenon	Outil : Vibro-carottier
---------------------	-------------------	-------------------------

Position (WGS84) : Lat : 46°8,817' N Long : 1°37,226' W	Longueur totale : 6.80 m
---	--------------------------




Campagne : Pertuis Charentais

Carotte n° 76 A 08

Date : 21 Août 1976	Navire : Arguenon	Outil : Vibro-carottier
---------------------	-------------------	-------------------------

Position (WGS84): Lat : 46°8,817' N Long : 1°37,226' W	Longueur totale : 6.80 m
--	--------------------------




P = Présent
A = Absent

Campagne : Pertuis Charentais

Carotte n° 76 A 09

Date : 21 Août 1976	Navire : Arguenon	Outil : Vibro-carottier
---------------------	-------------------	-------------------------

Position (WGS84) : Lat : 46°7,877' N Long : 1°37,801' W	Longueur totale : 7.35 m
---	--------------------------




Campagne : Pertuis Charentais

Carotte n° 76 A 09

Date : 21 Août 1976	Navire : Arguenon	Outil : Vibro-carottier
---------------------	-------------------	-------------------------

Position (WGS84) : Lat : 46°7,877' N Long : 1°37,801' W	Longueur totale : 7.35 m
---	--------------------------




Campagne : Pertuis Charentais

Carotte n° 76 A 10

Date : 21 Août 1976	Navire : Arguenon	Outil : Vibro-carottier
---------------------	-------------------	-------------------------

Position (WGS84): Lat : 46°7,077' N Long : 1°37,078' W	Longueur totale : 7.80 m
--	--------------------------




P = Présent
A = Absent

Campagne : Pertuis Charentais

Carotte n° 76 A 10

Date : 21 Août 1976	Navire : Arguenon	Outil : Vibro-carottier
---------------------	-------------------	-------------------------

Position (WGS84) : Lat : 46°7,077' N Long : 1°37,078' W	Longueur totale : 7.80 m
---	--------------------------




P = Présent
A = Absent

Campagne : Pertuis Charentais

Carotte n° 76 A 11

Date : 21 Août 1976	Navire : Arguenon	Outil : Vibro-carottier
---------------------	-------------------	-------------------------

Position (WGS84) : Lat : 46°5,662' N Long : 1°35,805' W	Longueur totale : 2.00 m
---	--------------------------




Campagne : Pertuis Charentais

Carotte n° 76 A 12

Date : 21 Août 1976	Navire : Arguenon	Outil : Vibro-carottier
---------------------	-------------------	-------------------------

Position (WGS84) : Lat : 46°5,662' N Long : 1°35,805' W	Longueur totale : 6.30 m
---	--------------------------




Campagne : Pertuis Charentais

Carotte n° 76 A 12

Date : 21 Août 1976	Navire : Arguenon	Outil : Vibro-carottier
---------------------	-------------------	-------------------------

Position (WGS84) : Lat : 46°5,662' N Long : 1°35,805' W	Longueur totale : 6.30 m
---	--------------------------




Campagne : Pertuis Charentais

Carotte n° 76 A 13

Date : 21 Août 1976	Navire : Arguenon	Outil : Vibro-carottier
---------------------	-------------------	-------------------------

Position (WGS84) : Lat : 46°5,043' N Long : W1°35,232'	Longueur totale : 6.80 m
--	--------------------------




Campagne : Pertuis Charentais

Carotte n° 76 A 13

Date : 21 Août 1976	Navire : Arguenon	Outil : Vibro-carottier
---------------------	-------------------	-------------------------

Position (WGS84) : Lat : 46°5,043' N Long : W1°35,232'	Longueur totale : 6.80 m
--	--------------------------




Campagne : Pertuis Charentais

Carotte n° 76 A 14

Date : 21 Août 1976	Navire : Arguenon	Outil : Vibro-carottier
---------------------	-------------------	-------------------------

Position (WGS84): Lat : 46°5,277' N Long : 1°34,554' W	Longueur totale : 6.70 m
--	--------------------------



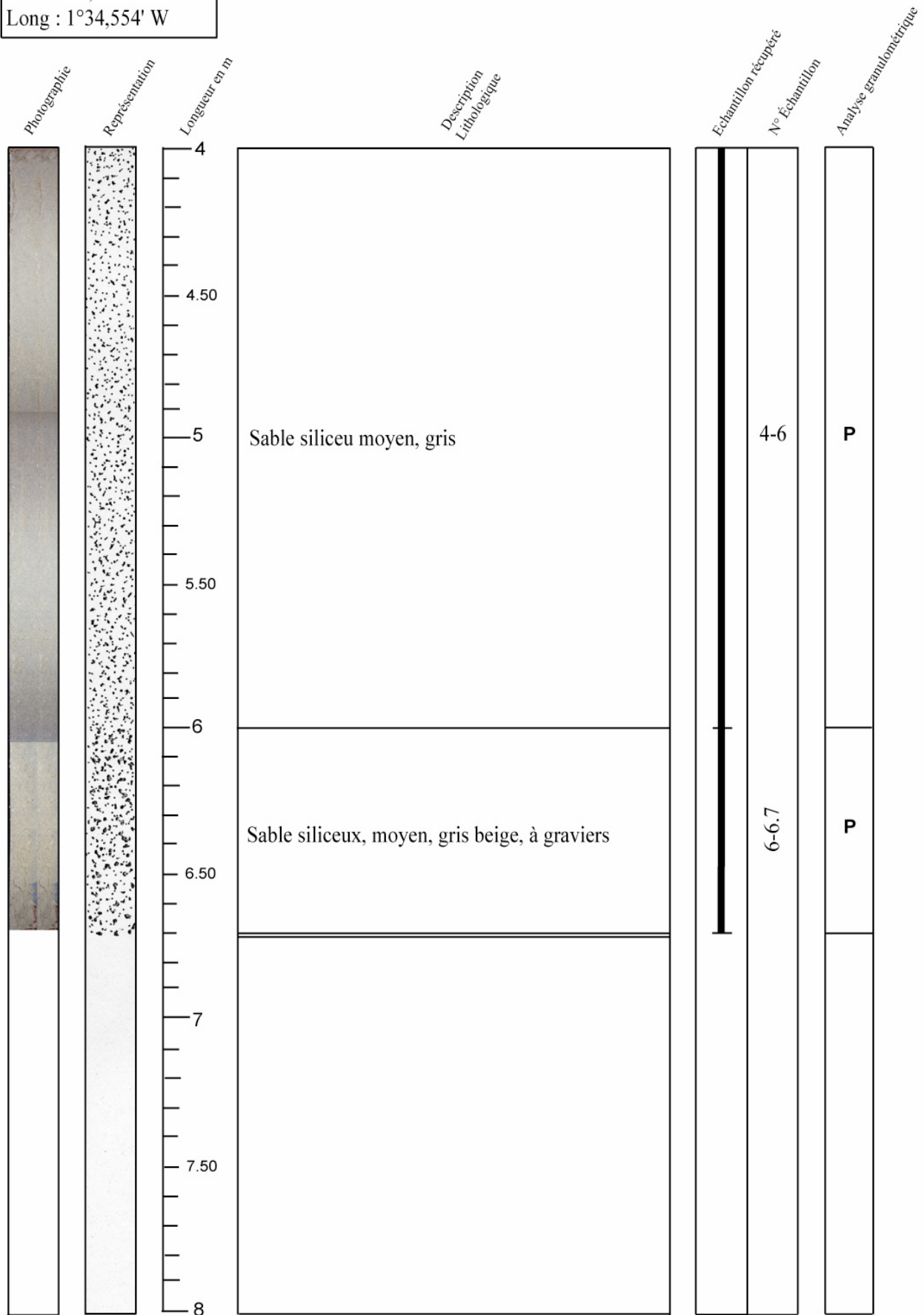
P = Présent
A = Absent

Campagne : Pertuis Charentais

Carotte n° 76 A 14

Date : 21 Août 1976	Navire : Arguenon	Outil : Vibro-carottier
---------------------	-------------------	-------------------------

Position (WGS84) : Lat : 46°5,277' N Long : 1°34,554' W	Longueur totale : 6.70 m
---	--------------------------




P = Présent
A = Absent

Campagne : Pertuis Charentais

Carotte n° 76 A 15

Date : 22 Août 1976	Navire : Arguenon	Outil : Vibro-carottier
---------------------	-------------------	-------------------------

Position (WGS84) : Lat : 46°5,910' N Long : 1°32,627' W	Longueur totale : 6.60 m
---	--------------------------




Campagne : Pertuis Charentais

Carotte n° 76 A 15

Date : 22 Août 1976	Navire : Arguenon	Outil : Vibro-carottier
---------------------	-------------------	-------------------------

Position (WGS84) : Lat : 46°5,910' N Long : 1°32,627' W	Longueur totale : 6.60 m
---	--------------------------




P = Présent
A = Absent

Campagne : Pertuis Charentais

Carotte n° 76 A 16

Date : 22 Août 1976	Navire : Arguenon	Outil : Vibro-carottier
---------------------	-------------------	-------------------------

Position (WGS84) : Lat : 46°6,576' N Long : 1°32,901' W	Longueur totale : 0 m
---	-----------------------

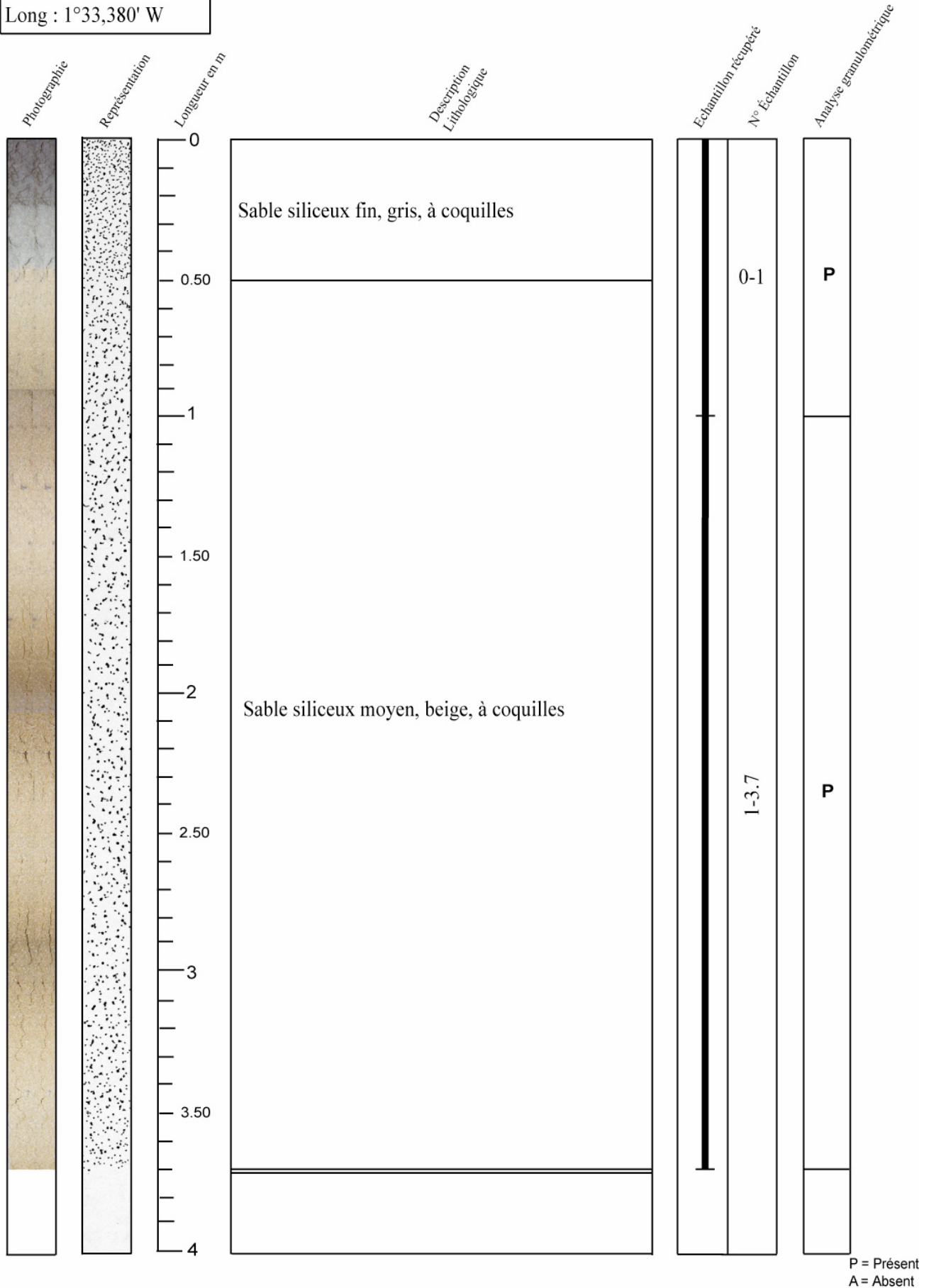


Campagne : Pertuis Charentais

Carotte n° 76 A 17

Date : 22 Août 1976	Navire : Arguenon	Outil : Vibro-carottier
---------------------	-------------------	-------------------------

Position (WGS84): Lat : 46°6,424' N Long : 1°33,380' W	Longueur totale : 3.70 m
--	--------------------------




Campagne : Pertuis Charentais

Carotte n° 76 A 18

Date : 22 Août 1976	Navire : Arguenon	Outil : Vibro-carottier
---------------------	-------------------	-------------------------

Position (WGS84) : Lat : 46°5,501' N Long : 1°32,116' W	Longueur totale : 6.65 m
---	--------------------------




P = Présent
A = Absent

Campagne : Pertuis Charentais

Carotte n° 76 A 18

Date : 22 Août 1976	Navire : Arguenon	Outil : Vibro-carottier
---------------------	-------------------	-------------------------

Position (WGS84) : Lat : 46°5,501' N Long : 1°32,116' W	Longueur totale : 6.65 m
---	--------------------------




P = Présent
A = Absent

Campagne : Pertuis Charentais

Carotte n° 76 A 19

Date : 22 Août 1976	Navire : Arguenon	Outil : Vibro-carottier
---------------------	-------------------	-------------------------

Position (WGS84) : Lat : 46°5,236' N Long : 1°33,068' W	Longueur totale : 7.00 m
---	--------------------------




P = Présent
A = Absent

Campagne : Pertuis Charentais

Carotte n° 76 A 19

Date : 22 Août 1976	Navire : Arguenon	Outil : Vibro-carottier
---------------------	-------------------	-------------------------

Position (WGS84) : Lat : 46°5,236' N Long : 1°33,068' W	Longueur totale : 7.00 m
---	--------------------------




P = Présent
A = Absent

Campagne : Pertuis Charentais

Carotte n° 76 A 20

Date : 22 Août 1976	Navire : Arguenon	Outil : Vibro-carottier
---------------------	-------------------	-------------------------

Position (WGS84) : Lat : 46°6,267' N Long : 1°33,907' W	Longueur totale : 4.85 m
---	--------------------------




Campagne : Pertuis Charentais

Carotte n° 76 A 20

Date : 22 Août 1976	Navire : Arguenon	Outil : Vibro-carottier
---------------------	-------------------	-------------------------

Position (WGS84) : Lat : 46°6,267' N Long : 1°33,907' W	Longueur totale : 4.85 m
---	--------------------------




P = Présent
A = Absent

Campagne : Pertuis Charentais

Carotte n° 76 A 21

Date : 22 Août 1976	Navire : Arguenon	Outil : Vibro-carottier
---------------------	-------------------	-------------------------

Position (WGS84) : Lat : 46°5,847' N Long : 1°33,546' W	Longueur totale : 0.70 m
---	--------------------------




P = Présent
A = Absent

Campagne : Pertuis Charentais

Carotte n° 76 A 22

Date : 22 Août 1976	Navire : Arguenon	Outil : Vibro-carottier
---------------------	-------------------	-------------------------

Position (WGS84) : Lat : 46°5,847' N Long : 1°33,546' N	Longueur totale : 4.75 m
---	--------------------------




Campagne : Pertuis Charentais

Carotte n° 76 A 22

Date : 22 Août 1976	Navire : Arguenon	Outil : Vibro-carottier
---------------------	-------------------	-------------------------

Position (WGS84) : Lat : 46°5,847' N Long : 1°33,546' N	Longueur totale : 4.75 m
---	--------------------------




P = Présent
A = Absent

Campagne : Pertuis Charentais

Carotte n° 76 A 23

Date : 23 Août 1976	Navire : Arguenon	Outil : Vibro-carottier
---------------------	-------------------	-------------------------

Position (WGS84) : Lat : 46°5,355' N Long : 1°36,570' W	Longueur totale : 5.80 m
---	--------------------------




Campagne : Pertuis Charentais

Carotte n° 76 A 23

Date : 23 Août 1976	Navire : Arguenon	Outil : Vibro-carottier
---------------------	-------------------	-------------------------

Position (WGS84) : Lat : 46°5,355' N Long : 1°36,570' W	Longueur totale : 5.80 m
---	--------------------------




P = Présent
A = Absent

Campagne : Pertuis Charentais

Carotte n° 76 A 24

Date : 23 Août 1976	Navire : Arguenon	Outil : Vibro-carottier
---------------------	-------------------	-------------------------

Position (WGS84) : Lat : 46°4,802' N Long : 1°36,012' W	Longueur totale : 5.60 m
---	--------------------------




Campagne : Pertuis Charentais

Carotte n° 76 A 24

Date : 23 Août 1976	Navire : Arguenon	Outil : Vibro-carottier
---------------------	-------------------	-------------------------

Position (WGS84) : Lat : 46°4,802' N Long : 1°36,012' W	Longueur totale : 5.60 m
---	--------------------------




P = Présent
A = Absent

Campagne : Pertuis Charentais

Carotte n° 76 A 25

Date : 23 Août 1976	Navire : Arguenon	Outil : Vibro-carottier
---------------------	-------------------	-------------------------

Position (WGS84) : Lat : 46°5,458' N Long : 1°33,202' W	Longueur totale : 5.50 m
---	--------------------------




Campagne : Pertuis Charentais

Carotte n° 76 A 25

Date : 23 Août 1976	Navire : Arguenon	Outil : Vibro-carottier
---------------------	-------------------	-------------------------

Position (WGS84) : Lat : 46°5,458' N Long : 1°33,202' W	Longueur totale : 5.50 m
---	--------------------------




P = Présent
A = Absent

Campagne : Pertuis Charentais

Carotte n° 76 A 26

Date : 23 Août 1976	Navire : Arguenon	Outil : Vibro-carottier
---------------------	-------------------	-------------------------

Position (WGS84) : Lat : 46°5,509' N Long : 1°33,780' W	Longueur totale : 6.15 m
---	--------------------------




P = Présent
A = Absent

Campagne : Pertuis Charentais

Carotte n° 76 A 26

Date : 23 Août 1976	Navire : Arguenon	Outil : Vibro-carottier
---------------------	-------------------	-------------------------

Position (WGS84) : Lat : 46°5,509' N Long : 1°33,780' W	Longueur totale : 6.15 m
---	--------------------------




P = Présent
A = Absent

Campagne : Pertuis Charentais

Carotte n° 76 A 27

Date : 23 Août 1976	Navire : Arguenon	Outil : Vibro-carottier
---------------------	-------------------	-------------------------

Position (WGS84) : Lat : 46°5,727' N Long : 1°34,502' W	Longueur totale : 6.15 m
---	--------------------------




Campagne : Pertuis Charentais

Carotte n° 76 A 27

Date : 23 Août 1976	Navire : Arguenon	Outil : Vibro-carottier
---------------------	-------------------	-------------------------

Position (WGS84) : Lat : 46°5,727' N Long : 1°34,502' W	Longueur totale : 6.15 m
---	--------------------------

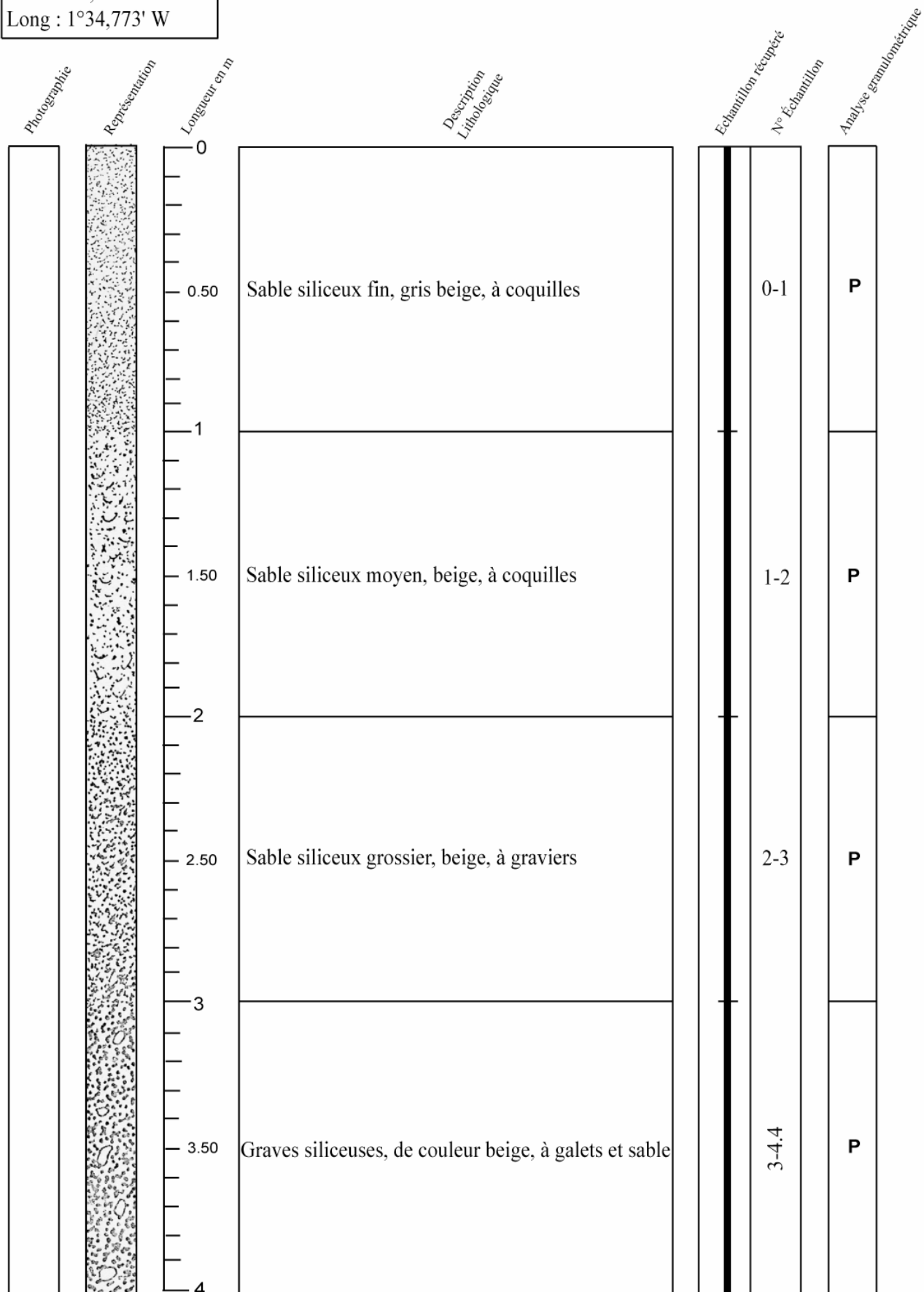


Campagne : Pertuis Charentais

Carotte n° 76 A 28

Date : 23 Août 1976	Navire : Arguenon	Outil : Vibro-carottier
---------------------	-------------------	-------------------------

Position (WGS84) : Lat : 46°5,238' N Long : 1°34,773' W	Longueur totale : 4.40 m
---	--------------------------




P = Présent
A = Absent

Campagne : Pertuis Charentais

Carotte n° 76 A 28

Date : 23 Août 1976	Navire : Arguenon	Outil : Vibro-carottier
---------------------	-------------------	-------------------------

Position (WGS84): Lat : 46°5,238' N Long : 1°34,773' W	Longueur totale : 4.40 m
--	--------------------------




Campagne : Pertuis Charentais

Carotte n° 76 A 29

Date : 23 Août 1976	Navire : Arguenon	Outil : Vibro-carottier
---------------------	-------------------	-------------------------

Position (WGS84): Lat : 46°4,674' N Long : 1°34,732' W	Longueur totale : 5.55 m
--	--------------------------




Campagne : Pertuis Charentais

Carotte n° 76 A 29

Date : 23 Août 1976	Navire : Arguenon	Outil : Vibro-carottier
---------------------	-------------------	-------------------------

Position (WGS84) : Lat : 46°4,674' N Long : 1°34,732' W	Longueur totale : 5.55 m
---	--------------------------




Campagne : Pertuis Charentais

Carotte n° 76 A 30

Date : 23 Août 1976	Navire : Arguenon	Outil : Vibro-carottier
---------------------	-------------------	-------------------------

Position (WGS84) : Lat : 46°6,527' N Long : 1°30,480' W	Longueur totale : 6.85 m
---	--------------------------




P = Présent
A = Absent

Campagne : Pertuis Charentais

Carotte n° 76 A 30

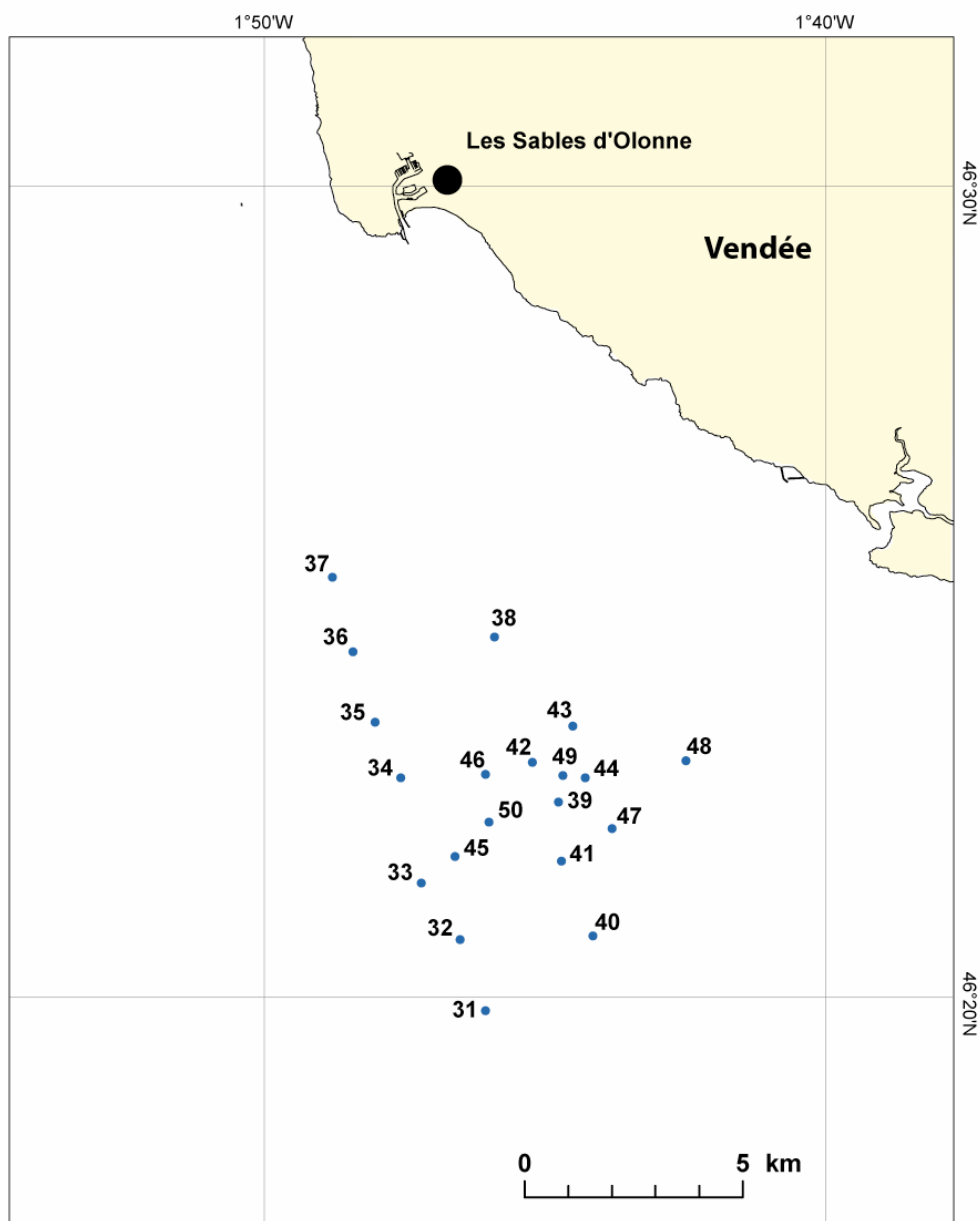
Date : 23 Août 1976	Navire : Arguenon	Outil : Vibro-carottier
---------------------	-------------------	-------------------------

Position (WGS84) : Lat : 46°6,527' N Long : 1°30,480' W	Longueur totale : 6.85 m
---	--------------------------



P = Présent
A = Absent

Pertuis Breton
Secteur nord




Campagne : Pertuis Charentais

Carotte n° 76 A 31

Date : 24 Août 1976	Navire : Arguenon	Outil : Vibro-carottier
---------------------	-------------------	-------------------------

Position (WGS84) : Lat : 46°19,769' N Long : 1°46,140' W	Longueur totale : 7 m
--	-----------------------




P = Présent
A = Absent

Campagne : Pertuis Charentais

Carotte n° 76 A 31

Date : 24 Août 1976	Navire : Arguenon	Outil : Vibro-carottier
---------------------	-------------------	-------------------------

Position (WGS84) : Lat : 46°19,769' N Long : 1°46,140' W	Longueur totale : 7 m
--	-----------------------




P = Présent
A = Absent

Campagne : Pertuis Charentais

Carotte n° 76 A 32

Date : 24 Août 1976	Navire : Arguenon	Outil : Vibro-carottier
---------------------	-------------------	-------------------------

Position (WGS84) : Lat : 46°20,645' N Long : 1°46,594' W	Longueur totale : 6.60 m
--	--------------------------




Campagne : Pertuis Charentais

Carotte n° 76 A 32

Date : 24 Août 1976	Navire : Arguenon	Outil : Vibro-carottier
---------------------	-------------------	-------------------------

Position (WGS84) : Lat : 46°20,645' N Long : 1°46,594' W	Longueur totale : 6.60 m
--	--------------------------

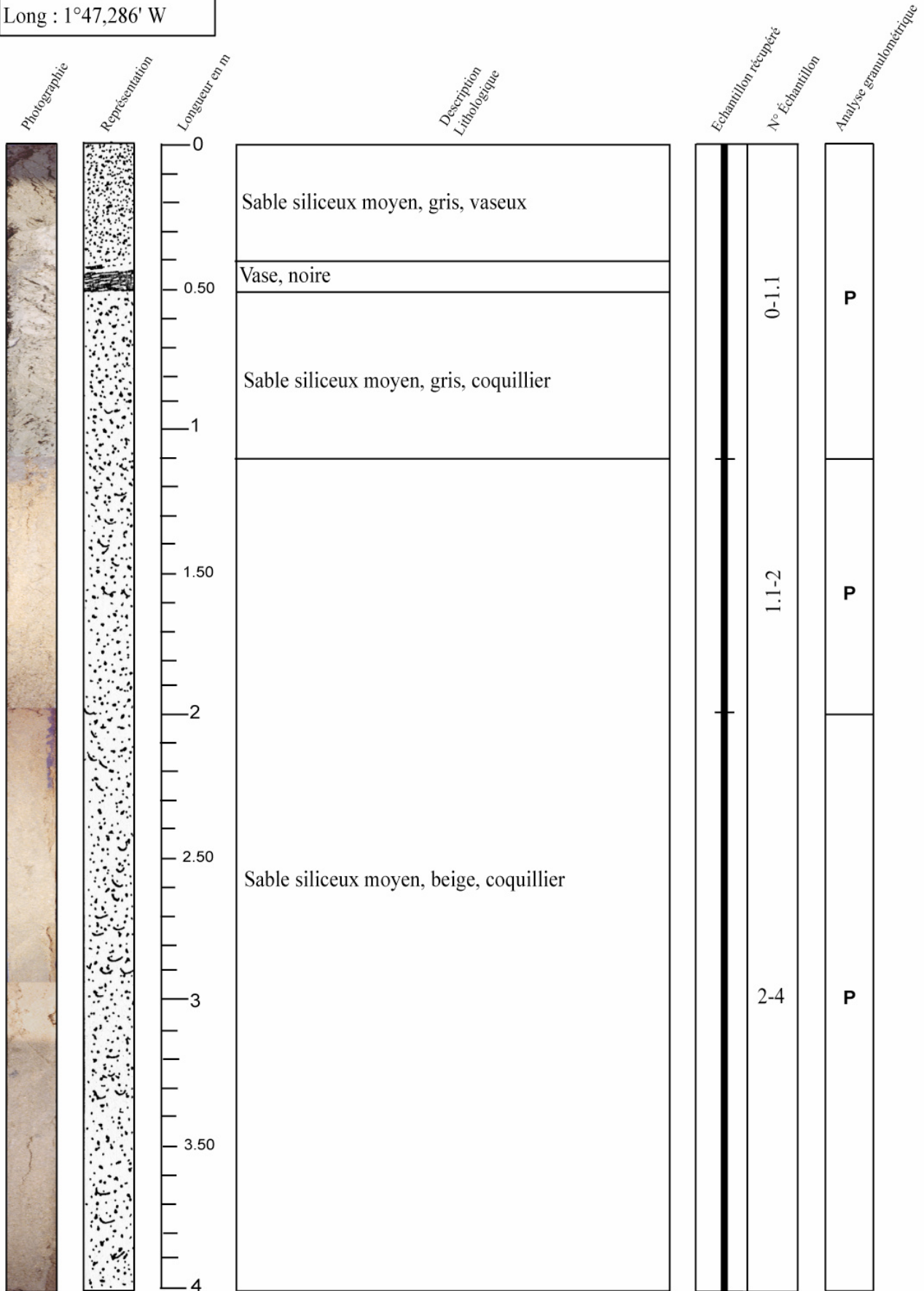


Campagne : Pertuis Charentais

Carotte n° 76 A 33

Date : 24 Août 1976	Navire : Arguenon	Outil : Vibro-carottier
---------------------	-------------------	-------------------------

Position (WGS84) : Lat : 46°21,346' N Long : 1°47,286' W	Longueur totale : 6.60 m
--	--------------------------




P = Présent
A = Absent

Campagne : Pertuis Charentais

Carotte n° 76 A 33

Date : 24 Août 1976	Navire : Arguenon	Outil : Vibro-carottier
---------------------	-------------------	-------------------------

Position (WGS84) : Lat : 46°21,346' N Long : 1°47,286' W	Longueur totale : 6.60 m
--	--------------------------




P = Présent
A = Absent

Campagne : Pertuis Charentais

Carotte n° 76 A 34

Date : 24 Août 1976	Navire : Arguenon	Outil : Vibro-carottier
---------------------	-------------------	-------------------------

Position (WGS84) : Lat : 46°22,643' N Long : 1°47,653' W	Longueur totale : 6.60 m
--	--------------------------



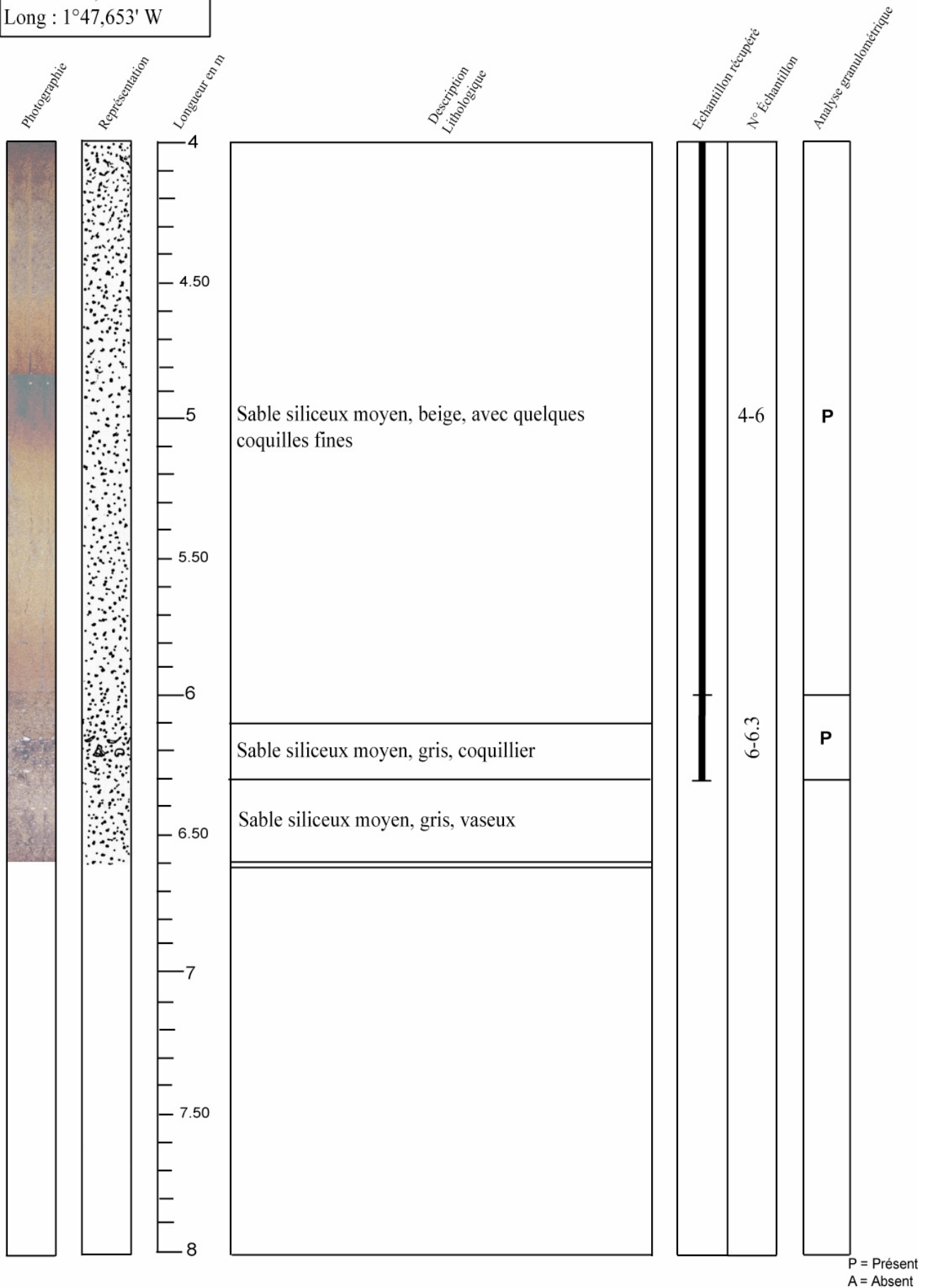
P = Présent
A = Absent

Campagne : Pertuis Charentais

Carotte n° 76 A 34

Date : 24 Août 1976	Navire : Arguenon	Outil : Vibro-carottier
---------------------	-------------------	-------------------------

Position (WGS84) : Lat : 46°22,643' N Long : 1°47,653' W	Longueur totale : 6.60 m
--	--------------------------




Campagne : Pertuis Charentais

Carotte n° 76 A 35

Date : 25 Août 1976	Navire : Arguenon	Outil : Vibro-carottier
---------------------	-------------------	-------------------------

Position (WGS84) : Lat : 46°23,331' N Long : 1°48,108' W	Longueur totale : 5.55 m
--	--------------------------




Campagne : Pertuis Charentais

Carotte n° 76 A 35

Date : 25 Août 1976	Navire : Arguenon	Outil : Vibro-carottier
---------------------	-------------------	-------------------------

Position (WGS84) : Lat : 46°23,331' N Long : 1°48,108' W	Longueur totale : 5.55 m
--	--------------------------




P = Présent
A = Absent

Campagne : Pertuis Charentais

Carotte n° 76 A 36

Date : 25 Août 1976	Navire : Arguenon	Outil : Vibro-carottier
---------------------	-------------------	-------------------------

Position (WGS84): Lat : 46°24,199' N Long : 1°48,502' W	Longueur totale : 6.50 m
---	--------------------------

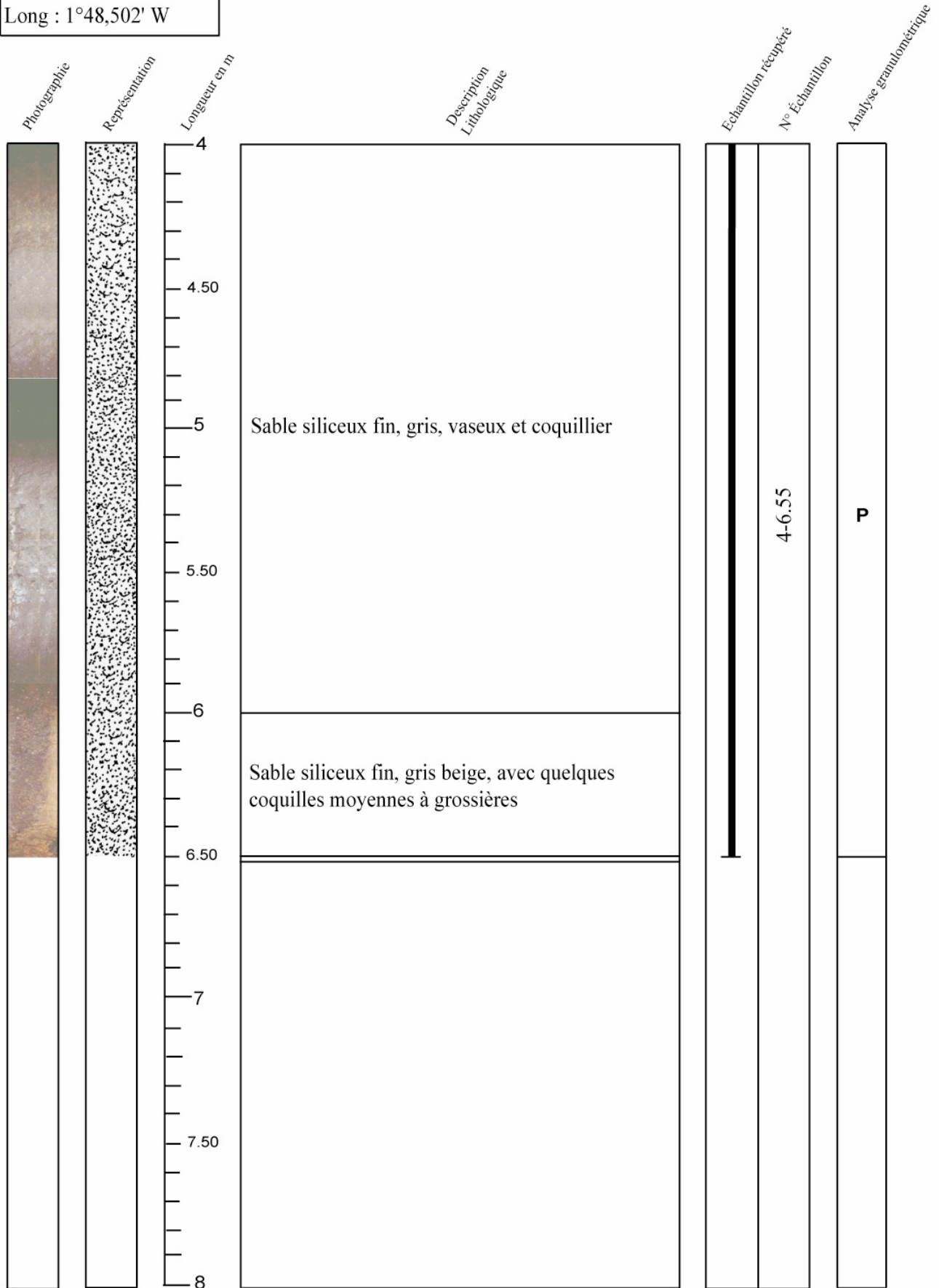


Campagne : Pertuis Charentais

Carotte n° 76 A 36

Date : 25 Août 1976	Navire : Arguenon	Outil : Vibro-carottier
---------------------	-------------------	-------------------------

Position (WGS84) : Lat : 46°24,199' N Long : 1°48,502' W	Longueur totale : 6.50 m
--	--------------------------



4-6.55

P


P = Présent
A = Absent

Campagne : Pertuis Charentais

Carotte n° 76 A 37

Date : 25 Août 1976	Navire : Arguenon	Outil : Vibro-carottier
---------------------	-------------------	-------------------------

Position (WGS84) : Lat : 46°25,119' N Long : 1°48,870' W	Longueur totale : 5.15 m
--	--------------------------




Campagne : Pertuis Charentais

Carotte n° 76 A 37

Date : 25 Août 1976	Navire : Arguenon	Outil : Vibro-carottier
---------------------	-------------------	-------------------------

Position (WGS84) : Lat : 46°25,119' N Long : 1°48,870' W	Longueur totale : 5.15 m
--	--------------------------




Campagne : Pertuis Charentais

Carotte n° 76 A 38

Date : 25 Août 1976	Navire : Arguenon	Outil : Vibro-carottier
---------------------	-------------------	-------------------------

Position (WGS84) : Lat : 46°24,380' N Long : 1°45,979' W	Longueur totale : 4.70 m
--	--------------------------




P = Présent
A = Absent

Campagne : Pertuis Charentais

Carotte n° 76 A 38

Date : 25 Août 1976	Navire : Arguenon	Outil : Vibro-carottier
---------------------	-------------------	-------------------------

Position (WGS84) : Lat : 46°24,380' N Long : 1°45,979' W	Longueur totale : 4.70 m
--	--------------------------




P = Présent
A = Absent

Campagne : Pertuis Charentais

Carotte n° 76 A 39

Date : 25 Août 1976	Navire : Arguenon	Outil : Vibro-carottier
---------------------	-------------------	-------------------------

Position (WGS84) : Lat : 46°22,344' N Long : 1°44,839' W	Longueur totale : 5 m
--	-----------------------




Campagne : Pertuis Charentais

Carotte n° 76 A 39

Date : 25 Août 1976	Navire : Arguenon	Outil : Vibro-carottier
---------------------	-------------------	-------------------------

Position (WGS84) : Lat : 46°22,344' N Long : 1°44,839' W	Longueur totale : 5 m
--	-----------------------




Campagne : Pertuis Charentais

Carotte n° 76 A 40

Date : 25 Août 1976	Navire : Arguenon	Outil : Vibro-carottier
---------------------	-------------------	-------------------------

Position (WGS84) : Lat : 46°20,691' N Long : 1°44,228' W	Longueur totale : 4.70 m
--	--------------------------




Campagne : Pertuis Charentais

Carotte n° 76 A 40

Date : 25 Août 1976	Navire : Arguenon	Outil : Vibro-carottier
---------------------	-------------------	-------------------------

Position (WGS84) : Lat : 46°20,691' N Long : 1°44,228' W	Longueur totale : 4.70 m
--	--------------------------




P = Présent
A = Absent

Campagne : Pertuis Charentais

Carotte n° 76 A 41

Date : 25 Août 1976	Navire : Arguenon	Outil : Vibro-carottier
---------------------	-------------------	-------------------------

Position (WGS84) : Lat : 46°21,617' N Long : 1°44,788' W	Longueur totale : 4.20 m
--	--------------------------




Campagne : Pertuis Charentais

Carotte n° 76 A 41

Date : 25 Août 1976	Navire : Arguenon	Outil : Vibro-carottier
---------------------	-------------------	-------------------------

Position (WGS84) : Lat : 46°21,617' N Long : 1°44,788' W	Longueur totale : 4.20 m
--	--------------------------




P = Présent
A = Absent

Campagne : Pertuis Charentais

Carotte n° 76 A 42

Date : 25 Août 1976	Navire : Arguenon	Outil : Vibro-carottier
---------------------	-------------------	-------------------------

Position (WGS84) : Lat : 46°22,835' N Long : 1°45,304' W	Longueur totale : 4.70 m
--	--------------------------




P = Présent
A = Absent

Campagne : Pertuis Charentais

Carotte n° 76 A 42

Date : 25 Août 1976	Navire : Arguenon	Outil : Vibro-carottier
---------------------	-------------------	-------------------------

Position (WGS84) : Lat : 46°22,835' N Long : 1°45,304' W	Longueur totale : 4.70 m
--	--------------------------




P = Présent
A = Absent

Campagne : Pertuis Charentais

Carotte n° 76 A 43

Date : 26 Août 1976	Navire : Arguenon	Outil : Vibro-carottier
---------------------	-------------------	-------------------------

Position (WGS84) : Lat : 46°23,281' N Long : 1°44,584' W	Longueur totale : 4.40 m
--	--------------------------




Campagne : Pertuis Charentais

Carotte n° 76 A 43

Date : 26 Août 1976	Navire : Arguenon	Outil : Vibro-carottier
---------------------	-------------------	-------------------------

Position (WGS84) : Lat : 46°23,281' N Long : 1°44,584' W	Longueur totale : 4.40 m
--	--------------------------

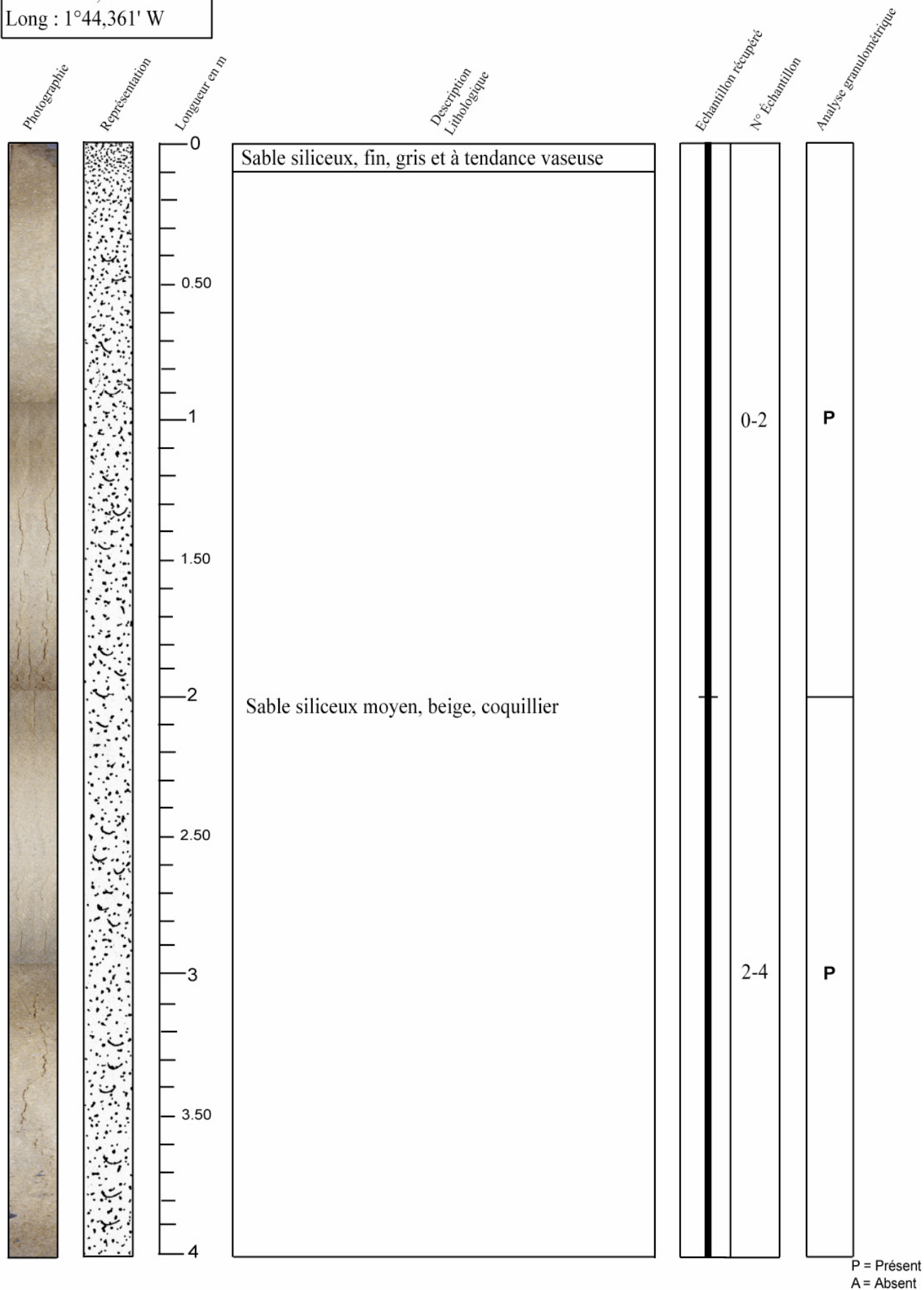


Campagne : Pertuis Charentais

Carotte n° 76 A 44

Date : 26 Août 1976	Navire : Arguenon	Outil : Vibro-carottier
---------------------	-------------------	-------------------------

Position (WGS84) : Lat : 46°22,644' N Long : 1°44,361' W	Longueur totale : 4 m
--	-----------------------




Campagne : Pertuis Charentais

Carotte n° 76 A 45

Date : 26 Août 1976	Navire : Arguenon	Outil : Vibro-carottier
---------------------	-------------------	-------------------------

Position (WGS84) : Lat : 46°21,673' N Long : 1°46,684' W	Longueur totale : 5.30 m
--	--------------------------



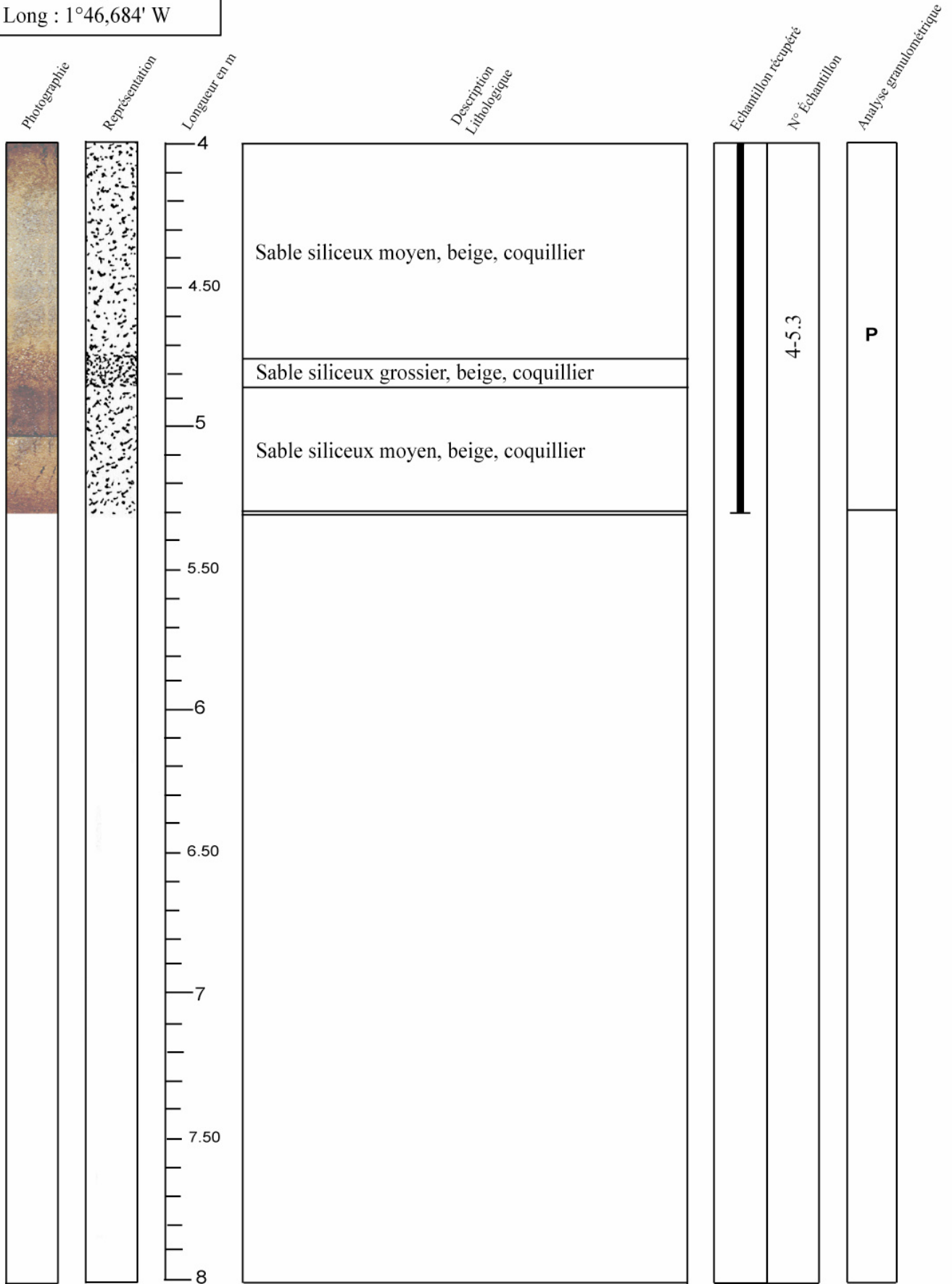
P = Présent
A = Absent

Campagne : Pertuis Charentais

Carotte n° 76 A 45

Date : 26 Août 1976	Navire : Arguenon	Outil : Vibro-carottier
---------------------	-------------------	-------------------------

Position (WGS84) : Lat : 46°21,673' N Long : 1°46,684' W	Longueur totale : 5.30 m
--	--------------------------




P = Présent
A = Absent

Campagne : Pertuis Charentais

Carotte n° 76 A 46

Date : 26 Août 1976	Navire : Arguenon	Outil : Vibro-carottier
---------------------	-------------------	-------------------------

Position (WGS84) : Lat : 46°22,686' N Long : 1°46,140' W	Longueur totale : 5.40 m
--	--------------------------




P = Présent
A = Absent

Campagne : Pertuis Charentais

Carotte n° 76 A 46

Date : 26 Août 1976	Navire : Arguenon	Outil : Vibro-carottier
---------------------	-------------------	-------------------------

Position (WGS84): Lat : 46°22,686' N Long : 1°46,140' W	Longueur totale : 5.40 m
---	--------------------------




P = Présent
A = Absent

Campagne : Pertuis Charentais

Carotte n° 76 A 47

Date : 26 Août 1976	Navire : Arguenon	Outil : Vibro-carottier
---------------------	-------------------	-------------------------

Position (WGS84) : Lat : 46°22,018' N Long : 1°43,885' W	Longueur totale : 5.20 m
--	--------------------------




Campagne : Pertuis Charentais

Carotte n° 76 A 47

Date : 26 Août 1976	Navire : Arguenon	Outil : Vibro-carottier
---------------------	-------------------	-------------------------

Position (WGS84) : Lat : 46°22,018' N Long : 1°43,885' W	Longueur totale : 5.20 m
--	--------------------------




P = Présent
A = Absent

Campagne : Pertuis Charentais

Carotte n° 76 A 48

Date : 26 Août 1976	Navire : Arguenon	Outil : Vibro-carottier
---------------------	-------------------	-------------------------

Position (WGS84) : Lat : 46°22,854' N Long : 1°42,568' W	Longueur totale : 2.80 m
--	--------------------------




P = Présent
A = Absent

Campagne : Pertuis Charentais

Carotte n° 76 A 49

Date : 26 Août 1976	Navire : Arguenon	Outil : Vibro-carottier
---------------------	-------------------	-------------------------

Position (WGS84) : Lat : 46°22,672' N Long : 1°44,764' W	Longueur totale : 4.60 m
--	--------------------------




Campagne : Pertuis Charentais

Carotte n° 76 A 49

Date : 26 Août 1976	Navire : Arguenon	Outil : Vibro-carottier
---------------------	-------------------	-------------------------

Position (WGS84) : Lat : 46°22,672' N Long : 1°44,764' W	Longueur totale : 4.60 m
--	--------------------------




P = Présent
A = Absent

Campagne : Pertuis Charentais

Carotte n° 76 A 50

Date : 26 Août 1976	Navire : Arguenon	Outil : Vibro-carottier
---------------------	-------------------	-------------------------

Position (WGS84) : Lat : 46°22,096' N Long : 1°46,080' W	Longueur totale : 4.30 m
--	--------------------------




Campagne : Pertuis Charentais

Carotte n° 76 A 50

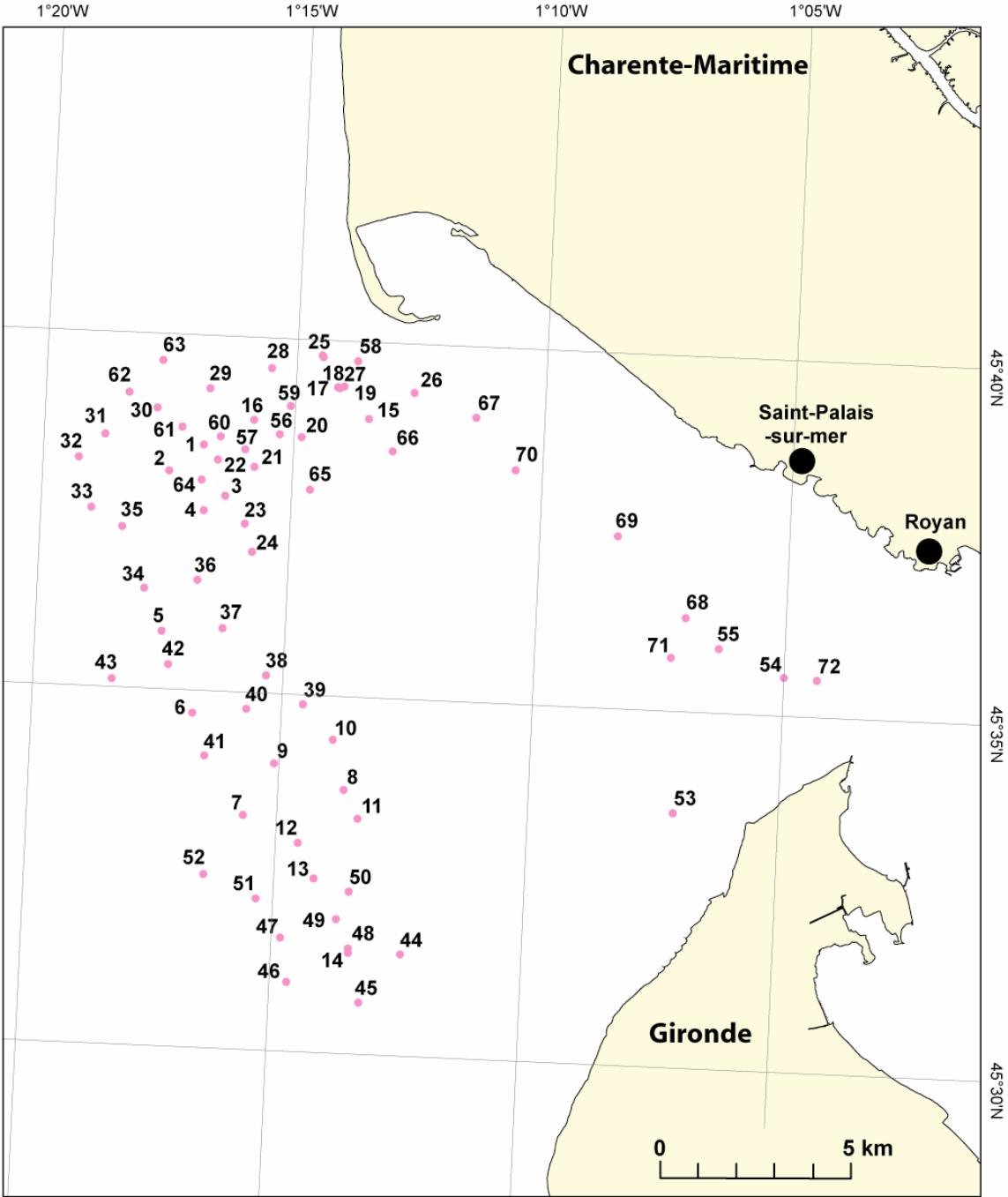
Date : 26 Août 1976	Navire : Arguenon	Outil : Vibro-carottier
---------------------	-------------------	-------------------------

Position (WGS84) : Lat : 46°22,096' N Long : 1°46,080' W	Longueur totale : 4.30 m
--	--------------------------



P = Présent
A = Absent

Campagne : Gironde 1979




Campagne : Gironde

Carotte n° 79 A 01

Date : 12 Juin 1979	Navire : Don Pancho	Outil : Vibro-carottier
---------------------	---------------------	-------------------------

Position (WGS84): Lat : 45°38,438' N Long : 1°16,857' W	Longueur totale : 4 m
---	-----------------------




Campagne : Gironde

Carotte n° 79 A 02

Date : 12 Juin 1979	Navire : Don Pancho	Outil : Vibro-carottier
---------------------	---------------------	-------------------------

Position (WGS84) : Lat : 45°38,057' N Long : 1°17,528' W	Longueur totale : 5.20 m
--	--------------------------




Campagne : Gironde

Carotte n° 79 A 02

Date : 12 Juin 1979	Navire : Don Pancho	Outil : Vibro-carottier
---------------------	---------------------	-------------------------

Position (WGS84) : Lat : 45°38,057' N Long : 1°17,528' W	Longueur totale : 5.20 m
--	--------------------------




P = Présent
A = Absent

Campagne : Gironde

Carotte n° 79 A 03

Date : 13 Juin 1979	Navire : Don Pancho	Outil : Vibro-carottier
---------------------	---------------------	-------------------------

Position (WGS84) : Lat : 45°37,729' N Long : 1°16,386' W	Longueur totale : 1.60 m
--	--------------------------




Campagne : Gironde

Carotte n° 79 A 04

Date : 13 Juin 1979	Navire : Don Pancho	Outil : Vibro-carottier
---------------------	---------------------	-------------------------

Position (WGS84) : Lat : 45°37,516' N Long : 1°16,808' W	Longueur totale : 5.70 m
--	--------------------------

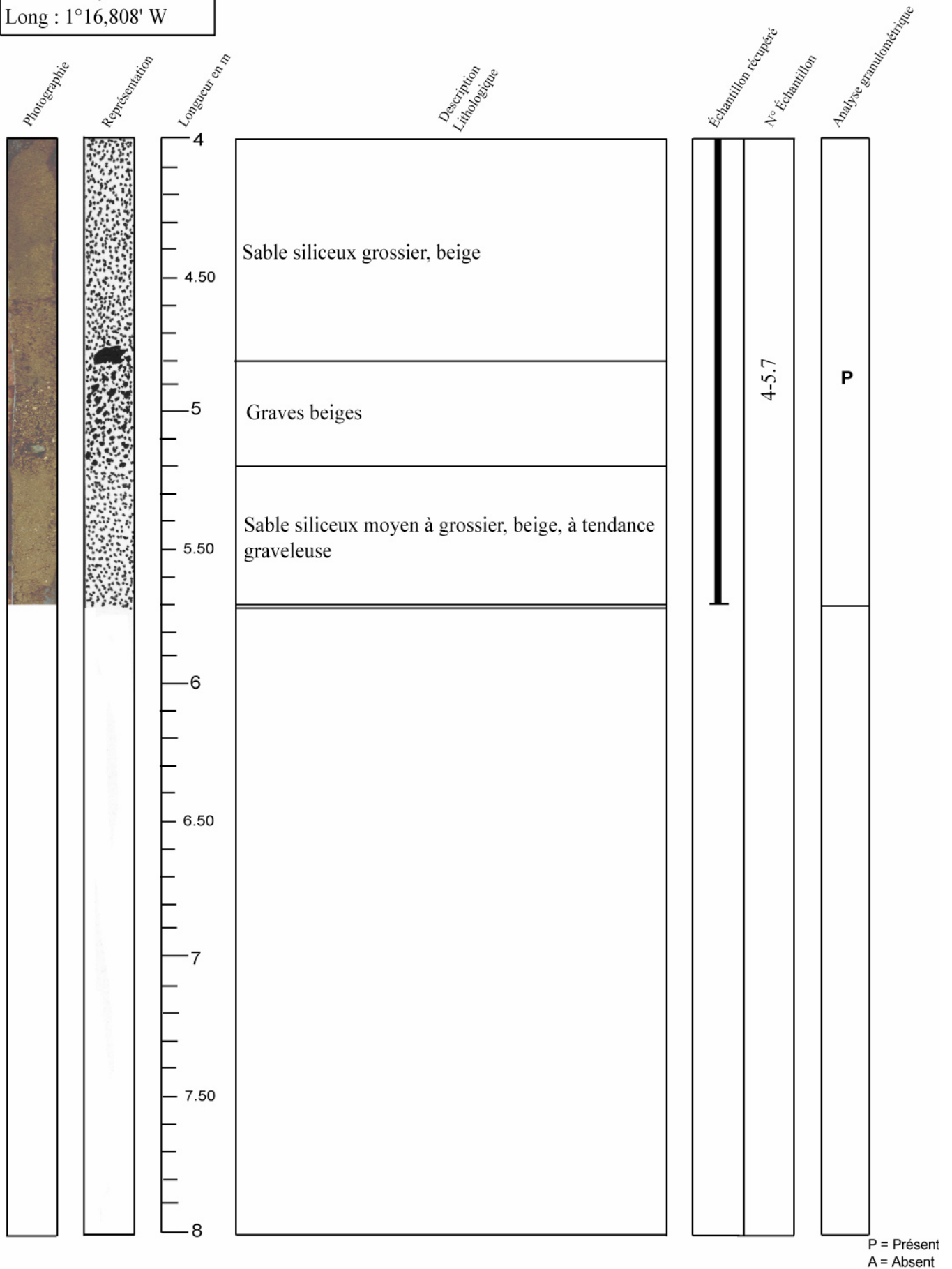


Campagne : Gironde

Carotte n° 79 A 04

Date : 13 Juin 1979	Navire : Don Pancho	Outil : Vibro-carottier
---------------------	---------------------	-------------------------

Position (WGS84): Lat : 45°37,516' N Long : 1°16,808' W	Longueur totale : 5.70 m
---	--------------------------




Campagne : Gironde

Carotte n° 79 A 05

Date : 13 Juin 1979	Navire : Don Pancho	Outil : Vibro-carottier
---------------------	---------------------	-------------------------

Position (WGS84): Lat : 45°35,801' N Long : 1°17,555' W	Longueur totale : 5.70 m
---	--------------------------




Campagne : Gironde

Carotte n° 79 A 05

Date : 13 Juin 1979	Navire : Don Pancho	Outil : Vibro-carottier
---------------------	---------------------	-------------------------

Position (WGS84) : Lat : 45°35,801' N Long : 1°17,555' W	Longueur totale : 5.70 m
--	--------------------------




Campagne : Gironde

Carotte n° 79 A 06

Date : 14 Juin 1979	Navire : Don Pancho	Outil : Vibro-carottier
---------------------	---------------------	-------------------------

Position (WGS84) : Lat : 45°34,669' N Long : 1°16,877' W	Longueur totale : 3.80 m
--	--------------------------




P = Présent
A = Absent

Campagne : Gironde

Carotte n° 79 A 07

Date : 14 Juin 1979	Navire : Don Pancho	Outil : Vibro-carottier
---------------------	---------------------	-------------------------

Position (WGS84) : Lat : 45°33,261' N Long : 1°15,784' W	Longueur totale : 4.40 m
--	--------------------------




Campagne : Gironde

Carotte n° 79 A 07

Date : 14 Juin 1979	Navire : Don Pancho	Outil : Vibro-carottier
---------------------	---------------------	-------------------------

Position (WGS84) : Lat : 45°33,261' N Long : 1°15,784' W	Longueur totale : 4.40 m
--	--------------------------




P = Présent
A = Absent

Campagne : Gironde

Carotte n° 79 A 08

Date : 16 Juin 1979	Navire : Don Pancho	Outil : Vibro-carottier
---------------------	---------------------	-------------------------

Position (WGS84): Lat : 45°33,669' N Long : 1°13,793' W	Longueur totale : 3.75 m
---	--------------------------




Campagne : Gironde

Carotte n° 79 A 09

Date : 16 Juin 1979	Navire : Don Pancho	Outil : Vibro-carottier
---------------------	---------------------	-------------------------

Position (WGS84) : Lat : 45°34,001' N Long : 1°15,204' W	Longueur totale : 3.20 m
--	--------------------------




Campagne : Gironde

Carotte n° 79 A 10

Date : 16 Juin 1979	Navire : Don Pancho	Outil : Vibro-carottier
---------------------	---------------------	-------------------------

Position (WGS84) : Lat : 45°34,367' N Long : 1°14,048' W	Longueur totale : 2.90 m
--	--------------------------




P = Présent
A = Absent

Campagne : Gironde

Carotte n° 79 A 11

Date : 16 Juin 1979	Navire : Don Pancho	Outil : Vibro-carottier
---------------------	---------------------	-------------------------

Position (WGS84): Lat : 45°33,271' N Long : 1°13,494' W	Longueur totale : 3.90 m
---	--------------------------




P = Présent
A = Absent

Campagne : Gironde

Carotte n° 79 A 12

Date : 16 Juin 1979	Navire : Don Pancho	Outil : Vibro-carottier
---------------------	---------------------	-------------------------

Position (WGS84) : Lat : 45°32,902' N Long : 1°14,666' W	Longueur totale : 3.10 m
--	--------------------------




Campagne : Gironde

Carotte n° 79 A 13

Date : 16 Juin 1979	Navire : Don Pancho	Outil : Vibro-carottier
---------------------	---------------------	-------------------------

Position (WGS84): Lat : 45°32,408' N Long : 1°14,323' W	Longueur totale : 3.10 m
---	--------------------------




Campagne : Gironde

Carotte n° 79 A 14

Date : 16 Juin 1979	Navire : Don Pancho	Outil : Vibro-carottier
---------------------	---------------------	-------------------------

Position (WGS84) : Lat : 45°31,383' N Long : 1°13,578' W	Longueur totale : 0 m
--	-----------------------




Campagne : Gironde

Carotte n° 79 A 15

Date : 18 Juin 1979	Navire : Don Pancho	Outil : Vibro-carottier
---------------------	---------------------	-------------------------

Position (WGS84) : Lat : 45°39,328' N Long : 1°14,088' W	Longueur totale : 0 m
--	-----------------------




Campagne : Gironde

Carotte n° 79 A 16

Date : 18 Juin 1979	Navire : Don Pancho	Outil : Vibro-carottier
---------------------	---------------------	-------------------------

Position (WGS84): Lat : 45°38,813' N Long : 1°15,867' W	Longueur totale : 5.30 m
---	--------------------------




Campagne : Gironde

Carotte n° 79 A 16

Date : 18 Juin 1979	Navire : Don Pancho	Outil : Vibro-carottier
---------------------	---------------------	-------------------------

Position (WGS84) : Lat : 45°38,813' N Long : 1°15,867' W	Longueur totale : 5.30 m
--	--------------------------




P = Présent
A = Absent

Campagne : Gironde

Carotte n° 79 A 17

Date : 18 Juin 1979	Navire : Don Pancho	Outil : Vibro-carottier
---------------------	---------------------	-------------------------

Position (WGS84) : Lat : 45°39,302' N Long : 1°14,173' W	Longueur totale : 0 m
--	-----------------------




Campagne : Gironde

Carotte n° 79 A 18

Date : 18 Juin 1979	Navire : Don Pancho	Outil : Vibro-carottier
---------------------	---------------------	-------------------------

Position (WGS84): Lat : 45°39,316' N Long : 1°14,216' W	Longueur totale : 4.90 m
---	--------------------------




P = Présent
A = Absent

Campagne : Gironde

Carotte n° 79 A 18

Date : 18 Juin 1979	Navire : Don Pancho	Outil : Vibro-carottier
---------------------	---------------------	-------------------------

Position (WGS84): Lat : 45°39,316' N Long : 1°14,216' W	Longueur totale : 4.90 m
---	--------------------------




P = Présent
A = Absent

Campagne : Gironde

Carotte n° 79 A 19

Date : 18 Juin 1979	Navire : Don Pancho	Outil : Vibro-carottier
---------------------	---------------------	-------------------------

Position (WGS84) : Lat : 45°38,885' N Long : 1°13,573' W	Longueur totale : 3.80 m
--	--------------------------




Campagne : Gironde

Carotte n° 79 A 20

Date : 18 Juin 1979	Navire : Don Pancho	Outil : Vibro-carottier
---------------------	---------------------	-------------------------

Position (WGS84) : Lat : 45°38,595' N Long : 1°14,907' W	Longueur totale : 0 m
--	-----------------------




Campagne : Gironde

Carotte n° 79 A 21

Date : 18 Juin 1979	Navire : Don Pancho	Outil : Vibro-carottier
---------------------	---------------------	-------------------------

Position (WGS84): Lat : 45°38,152' N Long : 1°15,828' W	Longueur totale : 4.80 m
---	--------------------------




P = Présent
A = Absent

Campagne : Gironde

Carotte n° 79 A 21

Date : 18 Juin 1979	Navire : Don Pancho	Outil : Vibro-carottier
---------------------	---------------------	-------------------------

Position (WGS84) : Lat : 45°38,152' N Long : 1°15,828' W	Longueur totale : 4.80 m
--	--------------------------




P = Présent
A = Absent

Campagne : Gironde

Carotte n° 79 A 22

Date : 18 Juin 1979	Navire : Don Pancho	Outil : Vibro-carottier
---------------------	---------------------	-------------------------

Position (WGS84) : Lat : 45°38,234' N Long : 1°16,562' W	Longueur totale : 4 m
--	-----------------------




P = Présent
A = Absent

Campagne : Gironde

Carotte n° 79 A 23

Date : 18 Juin 1979	Navire : Don Pancho	Outil : Vibro-carottier
---------------------	---------------------	-------------------------

Position (WGS84): Lat : 45°37,349' N Long : 1°15,975' W	Longueur totale : 2.60 m
---	--------------------------




Campagne : Gironde

Carotte n° 79 A 24

Date : 18 Juin 1979	Navire : Don Pancho	Outil : Vibro-carottier
---------------------	---------------------	-------------------------

Position (WGS84): Lat : 45°36,959' N Long : 1°15,810' W	Longueur totale : 3 m
---	-----------------------




Campagne : Gironde

Carotte n° 79 A 25

Date : 12 Juin 1979	Navire : Don Pancho	Outil : Vibro-carottier
---------------------	---------------------	-------------------------

Position (Mercator WGS84) : Lat : 45°39,730' Long : -1°14,526'	Longueur totale : 4 m
--	-----------------------




Campagne : Gironde

Carotte n° 79 A 26

Date : 19 Juin 1979	Navire : Don Pancho	Outil : Vibro-carottier
---------------------	---------------------	-------------------------

Position (WGS84) : Lat : 45°39,276' N Long : 1°12,681' W	Longueur totale : 1.20 m
--	--------------------------




P = Présent
A = Absent

Campagne : Gironde

Carotte n° 79 A 27

Date : 19 Juin 1979	Navire : Don Pancho	Outil : Vibro-carottier
---------------------	---------------------	-------------------------

Position (WGS84): Lat : 45°39,754' N Long : 1°14,549' W	Longueur totale : 5 m
---	-----------------------




P = Présent
A = Absent

Campagne : Gironde

Carotte n° 79 A 27

Date : 19 Juin 1979	Navire : Don Pancho	Outil : Vibro-carottier
---------------------	---------------------	-------------------------

Position (WGS84) : Lat : 45°39,754' N Long : 1°14,549' W	Longueur totale : 5 m
--	-----------------------




P = Présent
A = Absent

Campagne : Gironde

Carotte n° 79 A 28

Date : 19 Juin 1979	Navire : Don Pancho	Outil : Vibro-carottier
---------------------	---------------------	-------------------------

Position (WGS84) : Lat : 45°39,547' N Long : 1°15,549' W	Longueur totale : 2.10 m
--	--------------------------




Campagne : Gironde

Carotte n° 79 A 29

Date : 19 Juin 1979	Navire : Don Pancho	Outil : Vibro-carottier
---------------------	---------------------	-------------------------

Position (WGS84) : Lat : 45°39,231' N Long : 1°16,768' W	Longueur totale : 1.90 m
--	--------------------------




Campagne : Gironde

Carotte n° 79 A 30

Date : 19 Juin 1979	Navire : Don Pancho	Outil : Vibro-carottier
---------------------	---------------------	-------------------------

Position (WGS84): Lat : 45°38,934' N Long : 1°17,810' W	Longueur totale : 4.70 m
---	--------------------------




P = Présent
A = Absent

Campagne : Gironde

Carotte n° 79 A 30

Date : 19 Juin 1979	Navire : Don Pancho	Outil : Vibro-carottier
---------------------	---------------------	-------------------------

Position (WGS84) : Lat : 45°38,934' N Long : 1°17,810' W	Longueur totale : 4.70 m
--	--------------------------




P = Présent
A = Absent

Campagne : Gironde

Carotte n° 79 A 31

Date : 19 Juin 1979	Navire : Don Pancho	Outil : Vibro-carottier
---------------------	---------------------	-------------------------

Position (WGS84) : Lat : 45°38,538' N Long : 1°18,834' W	Longueur totale : 4.80 m
--	--------------------------




Campagne : Gironde

Carotte n° 79 A 31

Date : 19 Juin 1979	Navire : Don Pancho	Outil : Vibro-carottier
---------------------	---------------------	-------------------------

Position (WGS84) : Lat : 45°38,538' N Long : 1°18,834' W	Longueur totale : 4.80 m
--	--------------------------



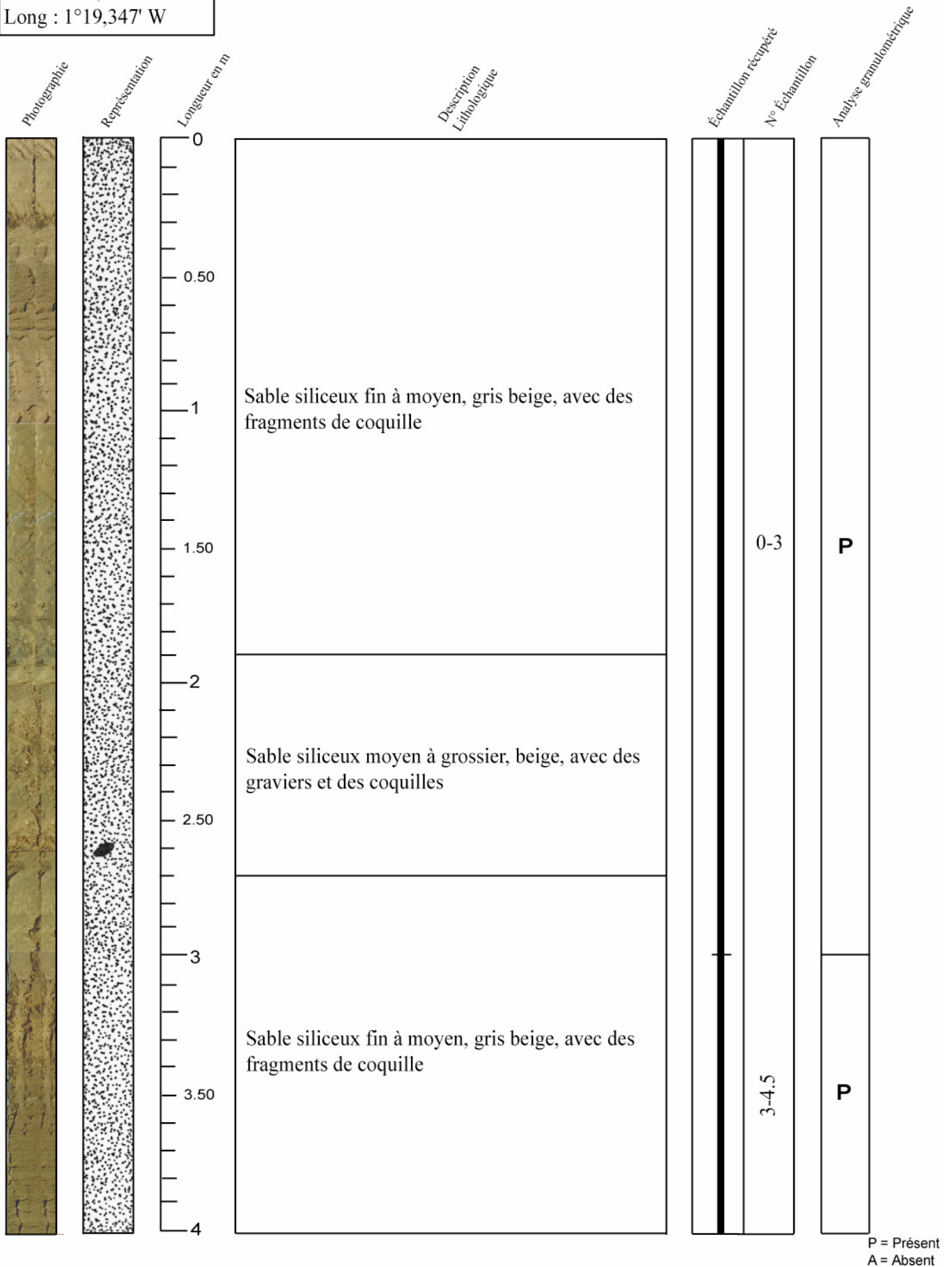
P = Présent
A = Absent

Campagne : Gironde

Carotte n° 79 A 32

Date : 19 Juin 1979	Navire : Don Pancho	Outil : Vibro-carottier
---------------------	---------------------	-------------------------

Position (WGS84) : Lat : 45°38,203' N Long : 1°19,347' W	Longueur totale : 4.50 m
--	--------------------------




Campagne : Gironde

Carotte n° 79 A 32

Date : 19 Juin 1979	Navire : Don Pancho	Outil : Vibro-carottier
---------------------	---------------------	-------------------------

Position (WGS84) : Lat : 45°38,203' N Long : 1°19,347' W	Longueur totale : 4.50 m
--	--------------------------




P = Présent
A = Absent

Campagne : Gironde

Carotte n° 79 A 33

Date : 19 Juin 1979	Navire : Don Pancho	Outil : Vibro-carottier
---------------------	---------------------	-------------------------

Position (WGS84) : Lat : 45°37,503' N Long : 1°19,058' W	Longueur totale : 4.70 m
--	--------------------------




P = Présent
A = Absent

Campagne : Gironde

Carotte n° 79 A 33

Date : 19 Juin 1979	Navire : Don Pancho	Outil : Vibro-carottier
---------------------	---------------------	-------------------------

Position (WGS84) : Lat : 45°37,503' N Long : 1°19,058' W	Longueur totale : 4.70 m
--	--------------------------




P = Présent
A = Absent

Campagne : Gironde

Carotte n° 79 A 34

Date : 19 Juin 1979	Navire : Don Pancho	Outil : Vibro-carottier
---------------------	---------------------	-------------------------

Position (WGS84): Lat : 45°36,397' N Long : 1°17,933' W	Longueur totale : 3.20 m
---	--------------------------




P = Présent
A = Absent

Campagne : Gironde

Carotte n° 79 A 35

Date : 20 Juin 1979	Navire : Don Pancho	Outil : Vibro-carottier
---------------------	---------------------	-------------------------

Position (WGS84) : Lat : 45°37,249' N Long : 1°18,425' W	Longueur totale : 1.70 m
--	--------------------------




P = Présent
A = Absent

Campagne : Gironde

Carotte n° 79 A 36

Date : 20 Juin 1979	Navire : Don Pancho	Outil : Vibro-carottier
---------------------	---------------------	-------------------------

Position (WGS84) : Lat : 45°36,534' N Long : 1°16,879' W	Longueur totale : 1.80 m
--	--------------------------




Campagne : Gironde

Carotte n° 79 A 37

Date : 20 Juin 1979	Navire : Don Pancho	Outil : Vibro-carottier
---------------------	---------------------	-------------------------

Position (WGS84): Lat : 45°35,872' N Long : 1°16,340' W	Longueur totale : 3.90 m
---	--------------------------



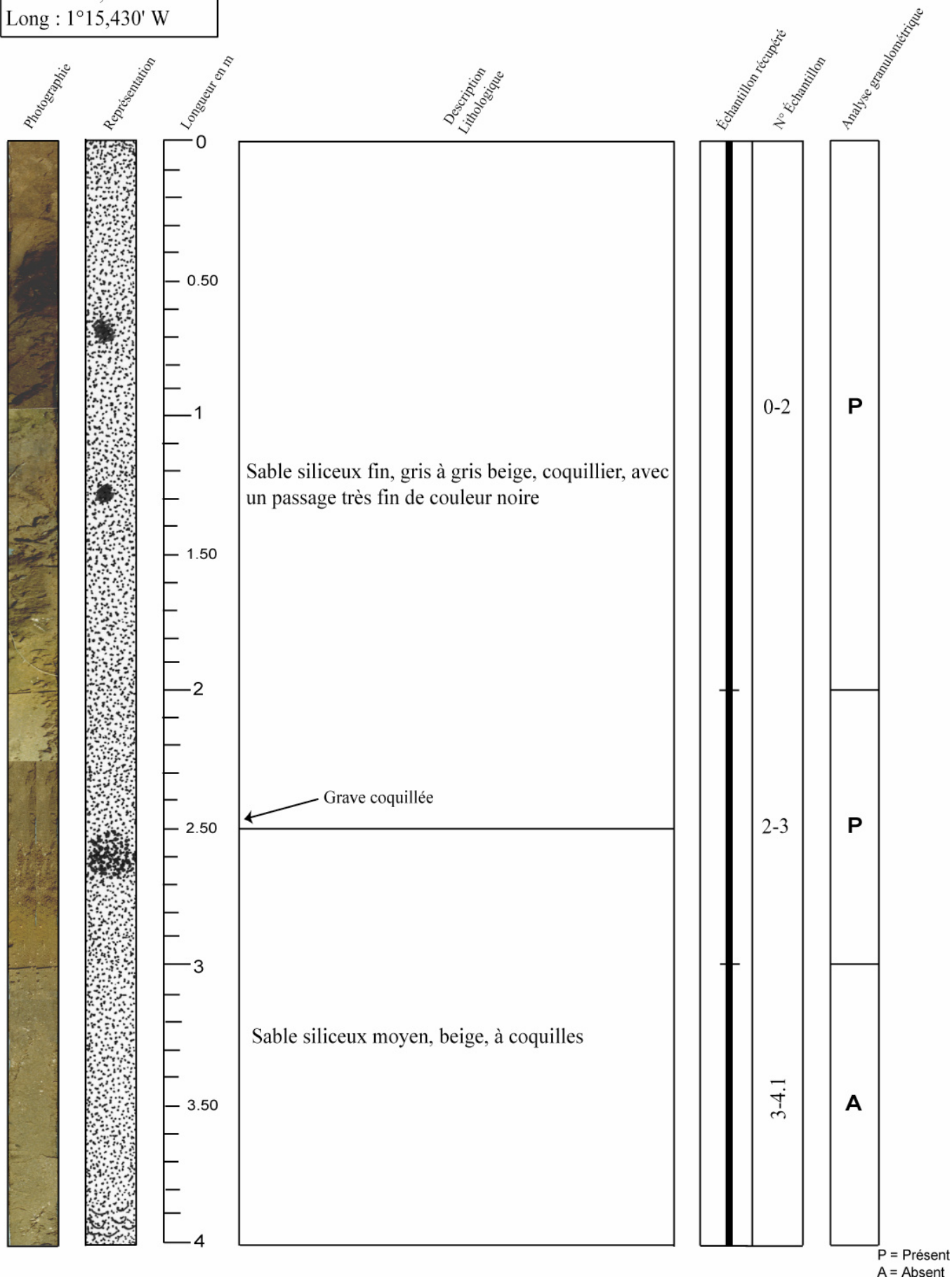
P = Présent
A = Absent

Campagne : Gironde

Carotte n° 79 A 38

Date : 20 Juin 1979	Navire : Don Pancho	Outil : Vibro-carottier
---------------------	---------------------	-------------------------

Position (WGS84): Lat : 45°35,232' N Long : 1°15,430' W	Longueur totale : 4.10 m
---	--------------------------




P = Présent
A = Absent

Campagne : Gironde

Carotte n° 79 A 38

Date : 20 Juin 1979	Navire : Don Pancho	Outil : Vibro-carottier
---------------------	---------------------	-------------------------

Position (WGS84) : Lat : 45°35,232' N Long : 1°15,430' W	Longueur totale : 4.10 m
--	--------------------------




P = Présent
A = Absent

Campagne : Gironde

Carotte n° 79 A 39

Date : 20 Juin 1979	Navire : Don Pancho	Outil : Vibro-carottier
---------------------	---------------------	-------------------------

Position (WGS84): Lat : 45°34,846' N Long : 1°14,672' W	Longueur totale : 3.75 m
---	--------------------------




P = Présent
A = Absent

Campagne : Gironde

Carotte n° 79 A 40

Date : 20 Juin 1979	Navire : Don Pancho	Outil : Vibro-carottier
---------------------	---------------------	-------------------------

Position (WGS84) : Lat : 45°34,754' N Long : 1°15,799' W	Longueur totale : 4.70 m
--	--------------------------




P = Présent
A = Absent

Campagne : Gironde

Carotte n° 79 A 40

Date : 20 Juin 1979	Navire : Don Pancho	Outil : Vibro-carottier
---------------------	---------------------	-------------------------

Position (WGS84): Lat : 45°34,754' N Long : 1°15,799' W	Longueur totale : 4.70 m
---	--------------------------




Campagne : Gironde

Carotte n° 79 A 41

Date : 20 Juin 1979	Navire : Don Pancho	Outil : Vibro-carottier
---------------------	---------------------	-------------------------

Position (WGS84) : Lat : 45°34,074' N Long : 1°16,605' W	Longueur totale : 4.40 m
--	--------------------------




P = Présent
A = Absent

Campagne : Gironde

Carotte n° 79 A 41

Date : 20 Juin 1979	Navire : Don Pancho	Outil : Vibro-carottier
---------------------	---------------------	-------------------------

Position (WGS84) : Lat : 45°34,074' N Long : 1°16,605' W	Longueur totale : 4.40 m
--	--------------------------




P = Présent
A = Absent

Campagne : Gironde

Carotte n° 79 A 42

Date : 20 Juin 1979	Navire : Don Pancho	Outil : Vibro-carottier
---------------------	---------------------	-------------------------

Position (WGS84) : Lat : 45°35,339' N Long : 1°17,400' W	Longueur totale : 4.20 m
--	--------------------------



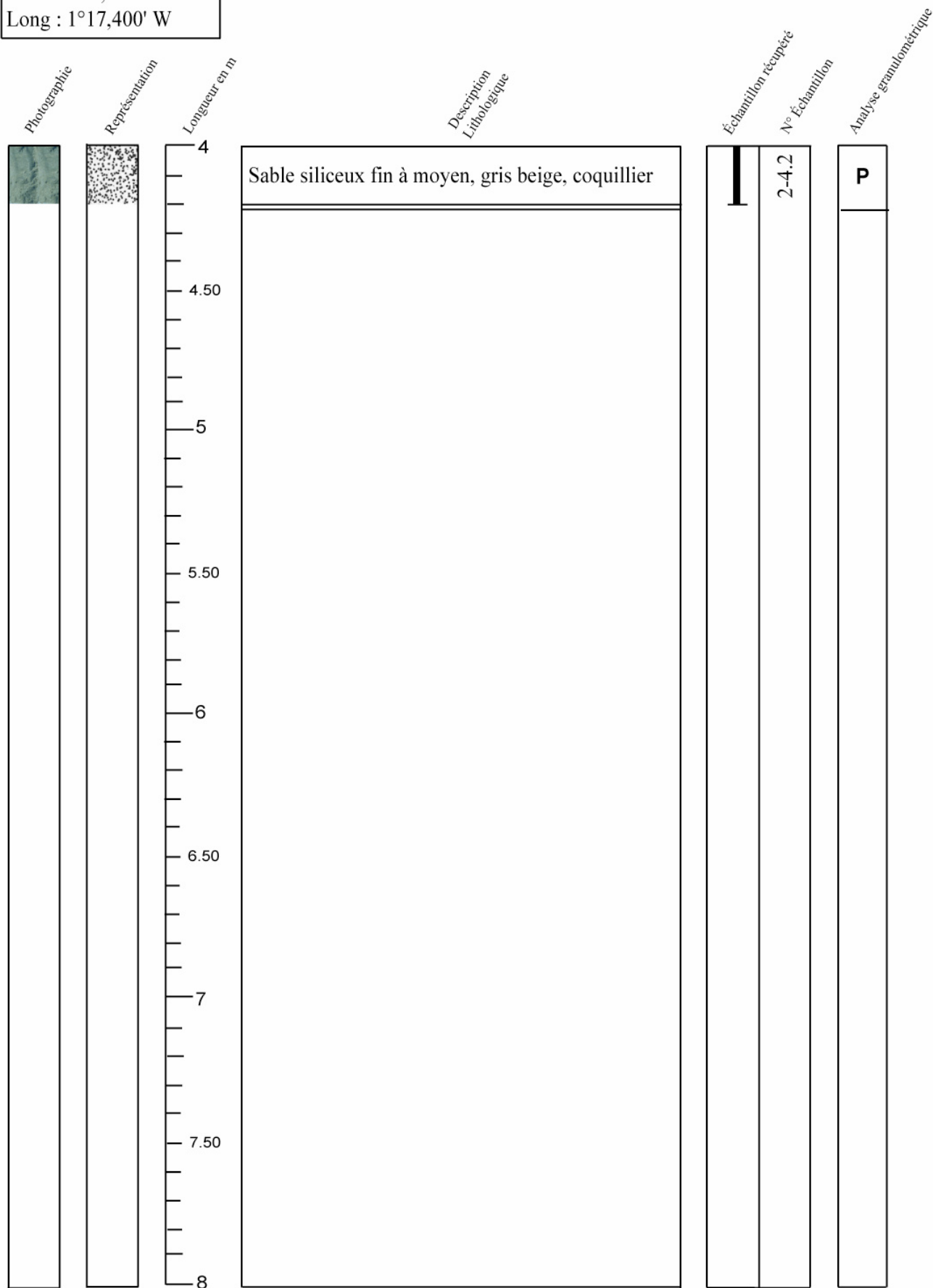
P = Présent
A = Absent

Campagne : Gironde

Carotte n° 79 A 42

Date : 20 Juin 1979	Navire : Don Pancho	Outil : Vibro-carottier
---------------------	---------------------	-------------------------

Position (WGS84): Lat : 45°35,339' N Long : 1°17,400' W	Longueur totale : 4.20 m
---	--------------------------




P = Présent
A = Absent

Campagne : Gironde

Carotte n° 79 A 43

Date : 20 Juin 1979	Navire : Don Pancho	Outil : Vibro-carottier
---------------------	---------------------	-------------------------

Position (WGS84) : Lat : 45°35,109' N Long : 1°18,515' W	Longueur totale : 4.70 m
--	--------------------------




P = Présent
A = Absent

Campagne : Gironde

Carotte n° 79 A 43

Date : 20 Juin 1979	Navire : Don Pancho	Outil : Vibro-carottier
---------------------	---------------------	-------------------------

Position (WGS84): Lat : 45°35,109' N Long : 1°18,515' W	Longueur totale : 4.70 m
---	--------------------------




P = Présent
A = Absent

Campagne : Gironde

Carotte n° 79 A 44

Date : 16 Juin 1979	Navire : Don Pancho	Outil : Vibro-carottier
---------------------	---------------------	-------------------------

Position (WGS84) : Lat : 45°31,391' N Long : 1°12,536' W	Longueur totale : 4 m
--	-----------------------




Campagne : Gironde

Carotte n° 79 A 45

Date : 21 Juin 1979	Navire : Don Pancho	Outil : Vibro-carottier
---------------------	---------------------	-------------------------

Position (WGS84): Lat : 45°30,691' N Long : 1°13,332' W	Longueur totale : 4.20 m
---	--------------------------




P = Présent
A = Absent

Campagne : Gironde

Carotte n° 79 A 45

Date : 21 Juin 1979	Navire : Don Pancho	Outil : Vibro-carottier
---------------------	---------------------	-------------------------

Position (WGS84): Lat : 45°30,691' N Long : 1°13,332' W	Longueur totale : 4.20 m
---	--------------------------




P = Présent
A = Absent

Campagne : Gironde

Carotte n° 79 A 46

Date : 21 Juin 1979	Navire : Don Pancho	Outil : Vibro-carottier
---------------------	---------------------	-------------------------

Position (WGS84) : Lat : 45°30,944' N Long : 1°14,790' W	Longueur totale : 4.60 m
--	--------------------------




Campagne : Gironde

Carotte n° 79 A 46

Date : 21 Juin 1979	Navire : Don Pancho	Outil : Vibro-carottier
---------------------	---------------------	-------------------------

Position (WGS84) : Lat : 45°30,944' N Long : 1°14,790' W	Longueur totale : 4.60 m
--	--------------------------




P = Présent
A = Absent

Campagne : Gironde

Carotte n° 79 A 47

Date : 21 Juin 1979	Navire : Don Pancho	Outil : Vibro-carottier
---------------------	---------------------	-------------------------

Position (WGS84) : Lat : 45°31,562' N Long : 1°14,945' W	Longueur totale : 4.90 m
--	--------------------------




Campagne : Gironde

Carotte n° 79 A 47

Date : 21 Juin 1979	Navire : Don Pancho	Outil : Vibro-carottier
---------------------	---------------------	-------------------------

Position (WGS84) : Lat : 45°31,562' N Long : 1°14,945' W	Longueur totale : 4.90 m
--	--------------------------

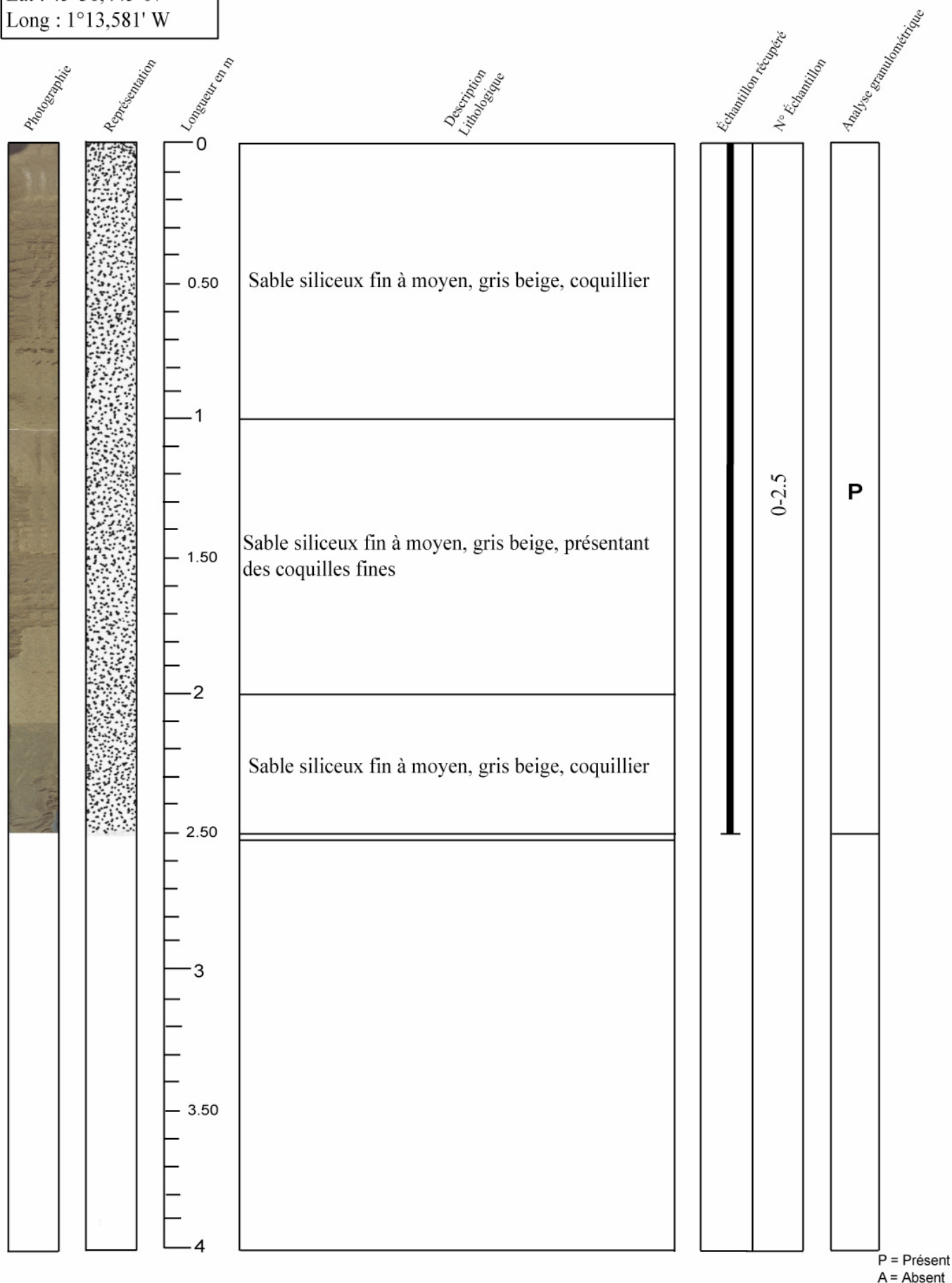


Campagne : Gironde

Carotte n° 79 A 48

Date : 21 Juin 1979	Navire : Don Pancho	Outil : Vibro-carottier
---------------------	---------------------	-------------------------

Position (WGS84): Lat : 45°31,445' N Long : 1°13,581' W	Longueur totale : 2.50 m
---	--------------------------

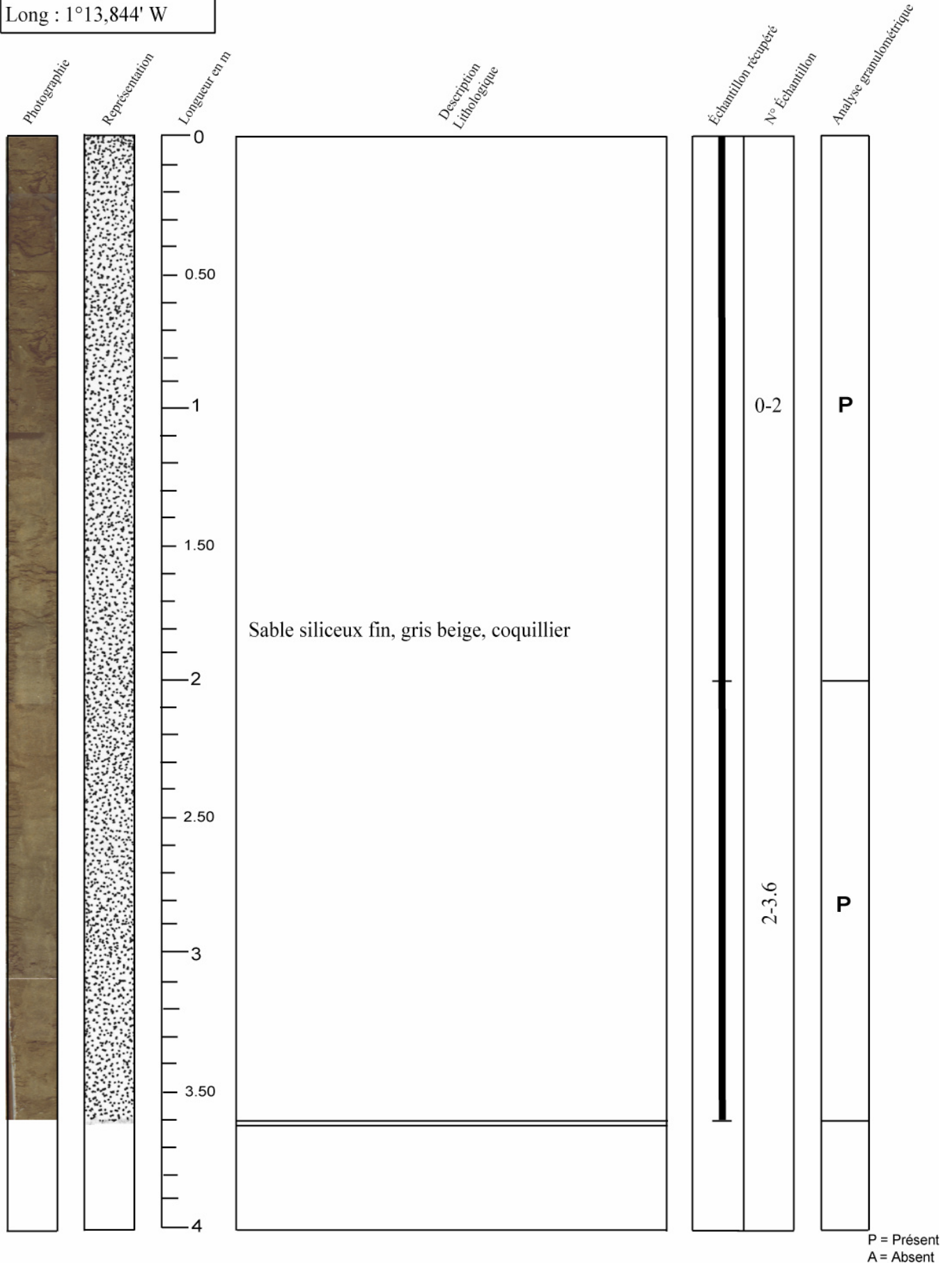


Campagne : Gironde

Carotte n° 79 A 49

Date : 21 Juin 1979	Navire : Don Pancho	Outil : Vibro-carottier
---------------------	---------------------	-------------------------

Position (WGS84) : Lat : 45°31,851' N Long : 1°13,844' W	Longueur totale : 3.60 m
--	--------------------------




Campagne : Gironde

Carotte n° 79 A 50

Date : 21 Juin 1979	Navire : Don Pancho	Outil : Vibro-carottier
---------------------	---------------------	-------------------------

Position (WGS84) : Lat : 45°32,242' N Long : 1°13,610' W	Longueur totale : 2.90 m
--	--------------------------




P = Présent
A = Absent

Campagne : Gironde

Carotte n° 79 A 51

Date : 21 Juin 1979	Navire : Don Pancho	Outil : Vibro-carottier
---------------------	---------------------	-------------------------

Position (WGS84) : Lat : 45°32,098' N Long : 1°15,465' W	Longueur totale : 5 m
--	-----------------------




P = Présent
A = Absent

Campagne : Gironde

Carotte n° 79 A 51

Date : 21 Juin 1979	Navire : Don Pancho	Outil : Vibro-carottier
---------------------	---------------------	-------------------------

Position (WGS84) : Lat : 45°32,098' N Long : 1°15,465' W	Longueur totale : 5 m
--	-----------------------




Campagne : Gironde

Carotte n° 79 A 52

Date : 21 Juin 1979	Navire : Don Pancho	Outil : Vibro-carottier
---------------------	---------------------	-------------------------

Position (WGS84) : Lat : 45°32,413' N Long : 1°16,529' W	Longueur totale : 5 m
--	-----------------------




P = Présent
A = Absent

Campagne : Gironde

Carotte n° 79 A 52

Date : 21 Juin 1979	Navire : Don Pancho	Outil : Vibro-carottier
---------------------	---------------------	-------------------------

Position (WGS84) : Lat : 45°32,413' N Long : 1°16,529' W	Longueur totale : 5 m
--	-----------------------




P = Présent
A = Absent

Campagne : Gironde

Carotte n° 79 A 53

Date : 21 Juin 1979	Navire : Don Pancho	Outil : Vibro-carottier
---------------------	---------------------	-------------------------

Position (WGS84) : Lat : 45°33,519' N Long : 1°7,199' W	Longueur totale : 3.40 m
---	--------------------------




P = Présent
A = Absent

Campagne : Gironde

Carotte n° 79 A 54

Date : 21 Juin 1979	Navire : Don Pancho	Outil : Vibro-carottier
---------------------	---------------------	-------------------------

Position (WGS84) : Lat : 45°35,474' N Long : 1°5,078' W	Longueur totale : 4.40 m
---	--------------------------




P = Présent
A = Absent

Campagne : Gironde

Carotte n° 79 A 54

Date : 21 Juin 1979	Navire : Don Pancho	Outil : Vibro-carottier
---------------------	---------------------	-------------------------

Position (WGS84): Lat : 45°35,474' N Long : 1°5,078' W	Longueur totale : 4.40 m
--	--------------------------

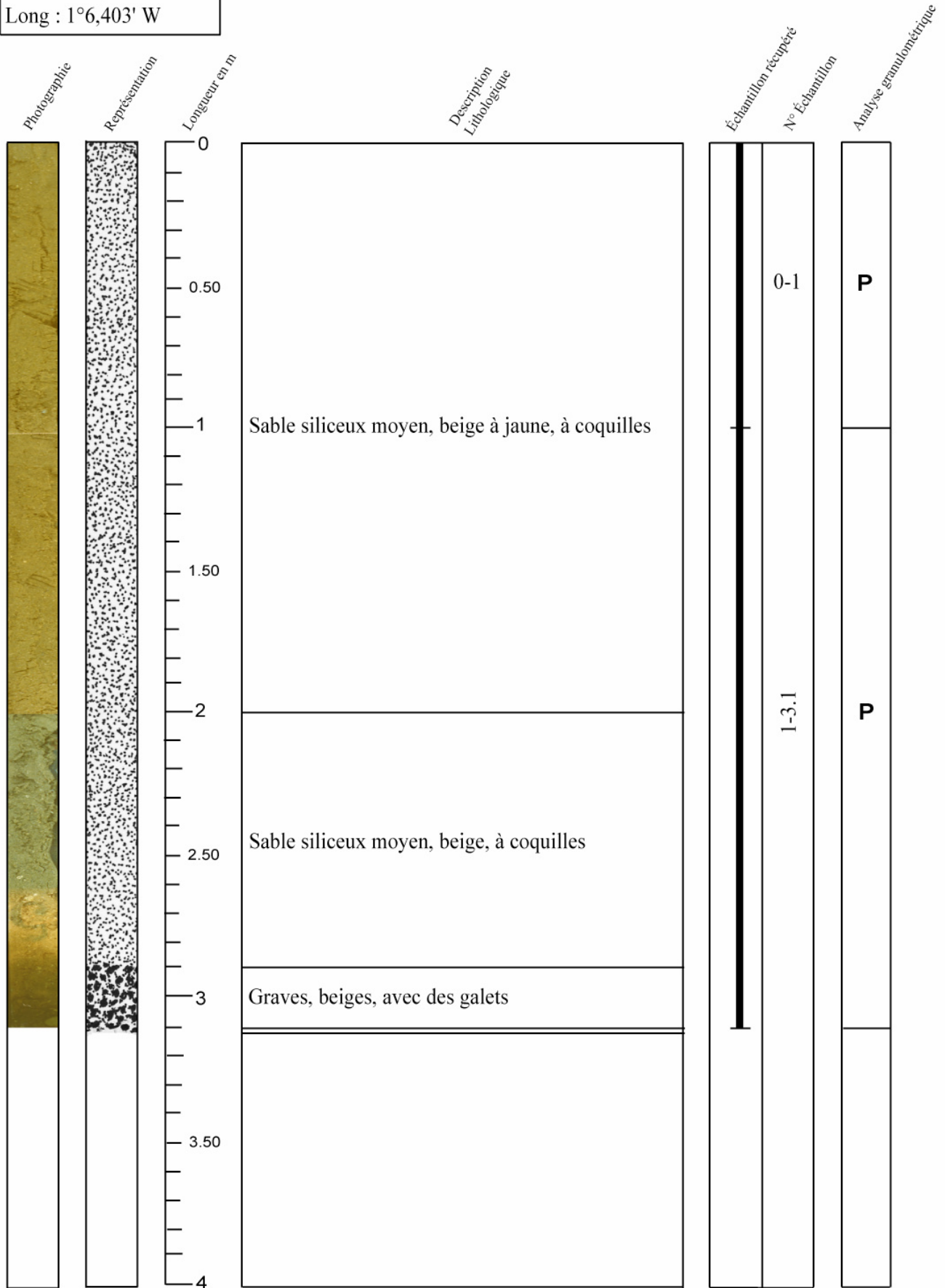


Campagne : Gironde

Carotte n° 79 A 55

Date : 21 Juin 1979	Navire : Don Pancho	Outil : Vibro-carottier
---------------------	---------------------	-------------------------

Position (WGS84) : Lat : 45°35,847' N Long : 1°6,403' W	Longueur totale : 3.10 m
---	--------------------------




P = Présent
A = Absent

Campagne : Gironde

Carotte n° 79 A 56

Date : 22 Juin 1979	Navire : Don Pancho	Outil : Vibro-carottier
---------------------	---------------------	-------------------------

Position (WGS84) : Lat : 45°38,624' N Long : 1°15,344' W	Longueur totale : 4.50 m
--	--------------------------




P = Présent
A = Absent

Campagne : Gironde

Carotte n° 79 A 56

Date : 22 Juin 1979	Navire : Don Pancho	Outil : Vibro-carottier
---------------------	---------------------	-------------------------

Position (WGS84) : Lat : 45°38,624' N Long : 1°15,344' W	Longueur totale : 4.50 m
--	--------------------------




P = Présent
A = Absent

Campagne : Gironde

Carotte n° 79 A 57

Date : 22 Juin 1979	Navire : Don Pancho	Outil : Vibro-carottier
---------------------	---------------------	-------------------------

Position (WGS84) : Lat : 45°38,393' N Long : 1°16,026' W	Longueur totale : 4.30 m
--	--------------------------




P = Présent
A = Absent

Campagne : Gironde

Carotte n° 79 A 57

Date : 22 Juin 1979	Navire : Don Pancho	Outil : Vibro-carottier
---------------------	---------------------	-------------------------

Position (WGS84) : Lat : 45°38,393' N Long : 1°16,026' W	Longueur totale : 4.30 m
--	--------------------------




P = Présent
A = Absent

Campagne : Gironde

Carotte n° 79 A 58

Date : 22 Juin 1979	Navire : Don Pancho	Outil : Vibro-carottier
---------------------	---------------------	-------------------------

Position (WGS84): Lat : 45°39,688' N Long : 1°13,834' W	Longueur totale : 4 m
---	-----------------------




P = Présent
A = Absent

Campagne : Gironde

Carotte n° 79 A 59

Date : 22 Juin 1979	Navire : Don Pancho	Outil : Vibro-carottier
---------------------	---------------------	-------------------------

Position (WGS84) : Lat : 45°39,026' N Long : 1°15,147' W	Longueur totale : 4.70 m
--	--------------------------




P = Présent
A = Absent

Campagne : Gironde

Carotte n° 79 A 59

Date : 22 Juin 1979	Navire : Don Pancho	Outil : Vibro-carottier
---------------------	---------------------	-------------------------

Position (WGS84) : Lat : 45°39,026' N Long : 1°15,147' W	Longueur totale : 4.70 m
--	--------------------------



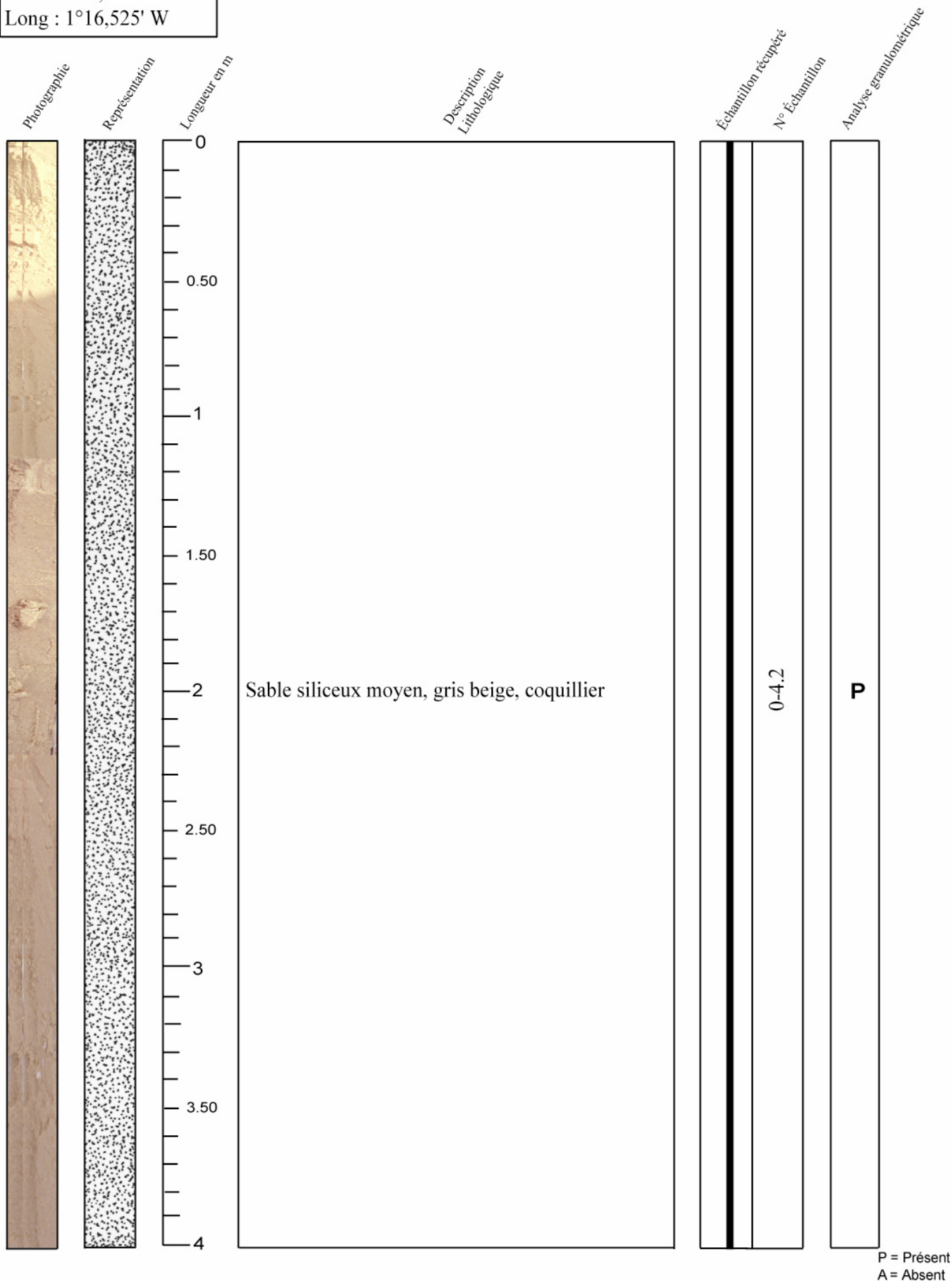
P = Présent
A = Absent

Campagne : Gironde

Carotte n° 79 A 60

Date : 22 Juin 1979	Navire : Don Pancho	Outil : Vibro-carottier
---------------------	---------------------	-------------------------

Position (WGS84): Lat : 45°38,561' N Long : 1°16,525' W	Longueur totale : 4.20 m
---	--------------------------




P = Présent
A = Absent

Campagne : Gironde

Carotte n° 79 A 60

Date : 22 Juin 1979	Navire : Don Pancho	Outil : Vibro-carottier
---------------------	---------------------	-------------------------

Position (WGS84) : Lat : 45°38,561' N Long : 1°16,525' W	Longueur totale : 4.20 m
--	--------------------------




P = Présent
A = Absent

Campagne : Gironde

Carotte n° 79 A 61

Date : 22 Juin 1979	Navire : Don Pancho	Outil : Vibro-carottier
---------------------	---------------------	-------------------------

Position (WGS84) : Lat : 45°38,679' N Long : 1°17,298' W	Longueur totale : 4.55 m
--	--------------------------




Campagne : Gironde

Carotte n° 79 A 61

Date : 22 Juin 1979	Navire : Don Pancho	Outil : Vibro-carottier
---------------------	---------------------	-------------------------

Position (WGS84) : Lat : 45°38,679' N Long : 1°17,298' W	Longueur totale : 4.55 m
--	--------------------------

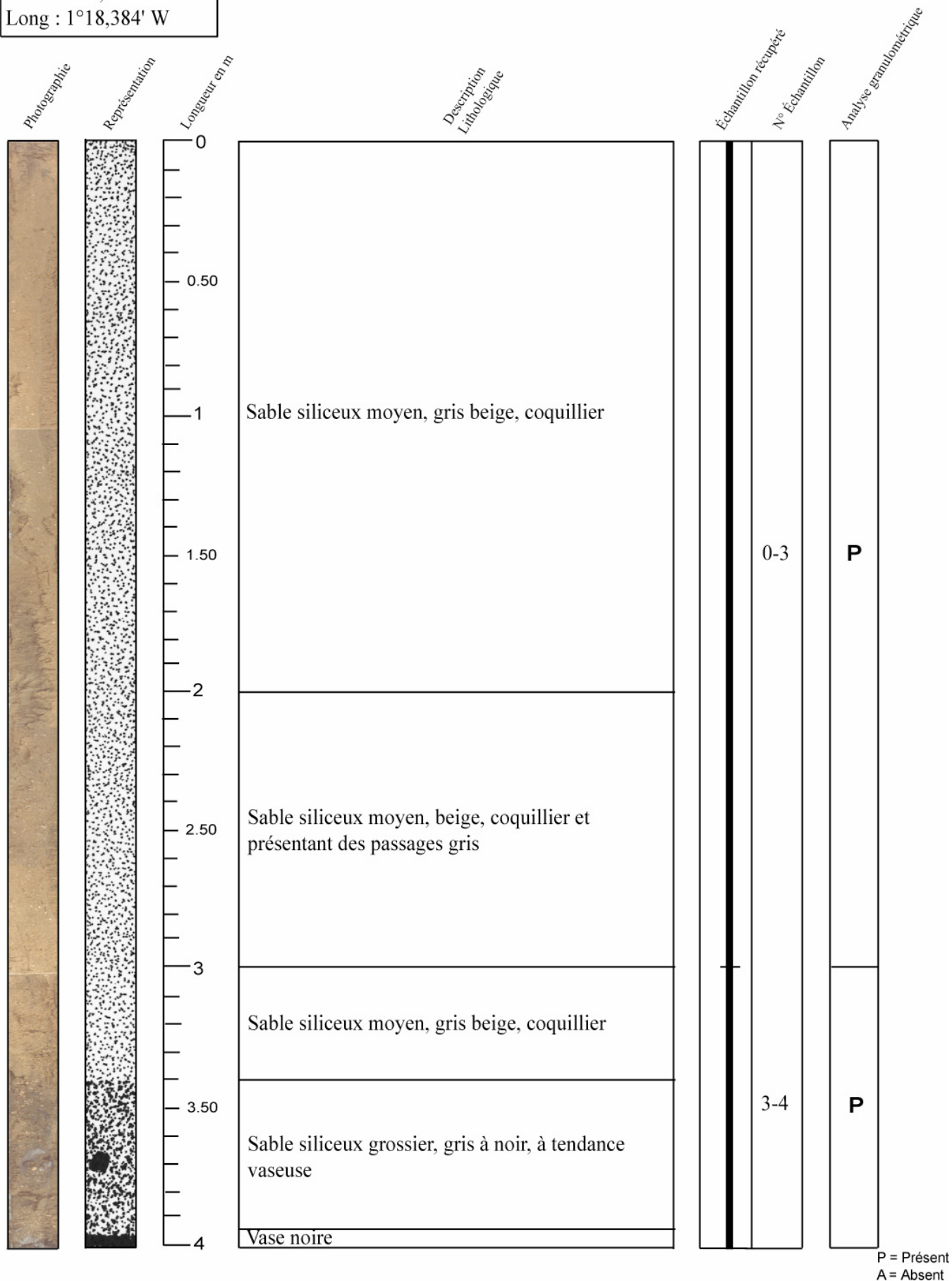


Campagne : Gironde

Carotte n° 79 A 62

Date : 22 Juin 1979	Navire : Don Pancho	Outil : Vibro-carottier
---------------------	---------------------	-------------------------

Position (WGS84): Lat : 45°39,138' N Long : 1°18,384' W	Longueur totale : 4.80 m
---	--------------------------




P = Présent
A = Absent

Campagne : Gironde

Carotte n° 79 A 62

Date : 22 Juin 1979	Navire : Don Pancho	Outil : Vibro-carottier
---------------------	---------------------	-------------------------

Position (WGS84) : Lat : 45°39,138' N Long : 1°18,384' W	Longueur totale : 4.80 m
--	--------------------------




P = Présent
A = Absent

Campagne : Gironde

Carotte n° 79 A 63

Date : 22 Juin 1979	Navire : Don Pancho	Outil : Vibro-carottier
---------------------	---------------------	-------------------------

Position (WGS84): Lat : 45°39,601' N Long : 1°17,735' W	Longueur totale : 1.80 m
---	--------------------------




Campagne : Gironde

Carotte n° 79 A 64

Date : 22 Juin 1979	Navire : Don Pancho	Outil : Vibro-carottier
---------------------	---------------------	-------------------------

Position (WGS84): Lat : 45°37,946' N Long : 1°16,874' W	Longueur totale : 3.60 m
---	--------------------------




Campagne : Gironde

Carotte n° 79 A 65

Date : 22 Juin 1979	Navire : Don Pancho	Outil : Vibro-carottier
---------------------	---------------------	-------------------------

Position (WGS84) : Lat : 45°37,863' N Long : 1°14,699' W	Longueur totale : 3.10 m
--	--------------------------




Campagne : Gironde

Carotte n° 79 A 66

Date : 22 Juin 1979	Navire : Don Pancho	Outil : Vibro-carottier
---------------------	---------------------	-------------------------

Position (WGS84) : Lat : 45°38,446' N Long : 1°13,072' W	Longueur totale : 2.05 m
--	--------------------------




P = Présent
A = Absent

Campagne : Gironde

Carotte n° 79 A 67

Date : 22 Juin 1979	Navire : Don Pancho	Outil : Vibro-carottier
---------------------	---------------------	-------------------------

Position (WGS84): Lat : 45°38,961' N Long : 1°11,426' W	Longueur totale : 3.50 m
---	--------------------------




Campagne : Gironde

Carotte n° 79 A 68

Date : 23 Juin 1979	Navire : Don Pancho	Outil : Vibro-carottier
---------------------	---------------------	-------------------------

Position (WGS84) : Lat : 45°36,261' N Long : 1°7,088' W	Longueur totale : 4.30 m
---	--------------------------




P = Présent
A = Absent

Campagne : Gironde

Carotte n° 79 A 68

Date : 23 Juin 1979	Navire : Don Pancho	Outil : Vibro-carottier
---------------------	---------------------	-------------------------

Position (WGS84): Lat : 45°36,261' N Long : 1°7,088' W	Longueur totale : 4.30 m
--	--------------------------




P = Présent
A = Absent

Campagne : Gironde

Carotte n° 79 A 69

Date : 23 Juin 1979	Navire : Don Pancho	Outil : Vibro-carottier
---------------------	---------------------	-------------------------

Position (WGS84) : Lat : 45°37,376' N Long : 1°8,504' W	Longueur totale : 4.40 m
---	--------------------------




P = Présent
A = Absent

Campagne : Gironde

Carotte n° 79 A 69

Date : 23 Juin 1979	Navire : Don Pancho	Outil : Vibro-carottier
---------------------	---------------------	-------------------------

Position (WGS84) : Lat : 45°37,376' N Long : 1°8,504' W	Longueur totale : 4.40 m
---	--------------------------




P = Présent
A = Absent

Campagne : Gironde

Carotte n° 79 A 70

Date : 23 Juin 1979	Navire : Don Pancho	Outil : Vibro-carottier
---------------------	---------------------	-------------------------

Position (WGS84): Lat : 45°38,246' N Long : 1°10,601' W	Longueur totale : 2.80 m
---	--------------------------




Campagne : Gironde

Carotte n° 79 A 71

Date : 23 Juin 1979	Navire : Don Pancho	Outil : Vibro-carottier
---------------------	---------------------	-------------------------

Position (WGS84): Lat : 45°35,698' N Long : 1°7,353' W	Longueur totale : 2.80 m
--	--------------------------




Campagne : Gironde

Carotte n° 79 A 72

Date : 23 Juin 1979	Navire : Don Pancho	Outil : Vibro-carottier
---------------------	---------------------	-------------------------

Position (WGS84) : Lat : 45°35,450' N Long : 1°4,416' W	Longueur totale : 3.60 m
---	--------------------------



P = Présent
A = Absent

