

Groupe de travail GIMeL géoinformations pour la mer et le littoral



Où en est-on ?

- Rattachement au CNIG entériné le 1^{er} juillet 2016
- Mandat officialisé le 17/11/2016 (7 cosignataires)

CNIG
 CGDD
 DML
 DGPR
 DGALN
 DGITM
 DPMA

<p>Le Président de la Commission données du Conseil national de l'information géographique</p>  <p>Dominique CAILLAUD</p>	<p>Le Directeur général de l'Aménagement, du Logement et de la Nature</p>  <p>Paul DELDUC</p>
<p>La Commissaire générale au Développement durable</p>  <p>Laurence MONNOYER-SMITH</p>	<p>Le Directeur général des Infrastructures, des Transports et de la Mer</p>  <p>François POUPARD</p>
<p>La déléguée à la Mer et au Littoral</p>  <p>Catherine CHABAUD</p>	<p>Le Directeur des Pêches Maritimes et de l'Aquaculture</p>  <p>Frédéric GUEUDAR DELAHAYE</p>
<p>Le Directeur général de la Prévention des Risques</p>  <p>Marc MORTUREUX</p>	

Organisation du groupe de travail

Durée : 1 an, renouvelable

Animation : Nathalie MARTHE-BISMUTH (MTES/DGALN)

Secrétariat : Pierre VIGNE - Fanette BARRAQUET-PORTE (CEREMA/DTerNC)

Participants : ouvert à tout contributeur

Moyens mis en œuvre :

Réunions (1 plénière + trimestrielles à minima)

Plate forme collaborative : <http://extranet2.geolittoral.developpement-durable.gouv.fr>

▪ 4 sous-groupes de travail identifiés (pilotes) :

- Données socle (Florence NAIZOT, MTES)
- Limites réglementaires (Steven PIEL, AFB)
- Traits de côte (Agnès LAURE, SHOM)
- Carroyage (Sébastien COLAS, SOeS)

Objectifs visés

- 1) Identification d'un socle de jeux de données de référence**
- 2) Proposition d'éléments pour un projet de conventions définissant :**
 - les modalités de constitution,**
 - d'entretien**
 - et de mise à disposition du socle de référence**

Calendrier et programme de travail

4 octobre 2016 (réunion de lancement / appui de la DML)

24 janvier 2017 (1^{er} point d'étape par sous-groupe)

31 mars 2017 (2^{ème} point d'étape par sous-groupe / priorisation)

À venir : 15 juin 2017 (ateliers/sous-groupe + séance plénière)

Actions en cours : état des lieux, besoins émergents et difficultés rencontrées par les utilisateurs : données socle (dont limites/zones réglementaires, traits de côte, carroyage).

Autres actions évoquées mais non initiées pour le moment :
Spécifications orthophotographie littorale v3, SCAN Littoral, réglementation spécifique à la pêche maritime...

Sous-groupe données socle

- **103 jeux de données identifiés dans de nombreux thèmes INSPIRE (25 % nouveaux issu des besoins pour la DCSMM)**

- **Principaux producteurs identifiés :**
 - DDTM-DIRM : 20 %
 - SHOM : 16 %
 - AFB : 7 %
 - CEREMA : 3 %
 - sans producteurs identifiés : 50 %

- **Toutes les données réglementaires sont prioritaires pour le socle de référence**
 - cf. sous-groupe limites/zones réglementaires

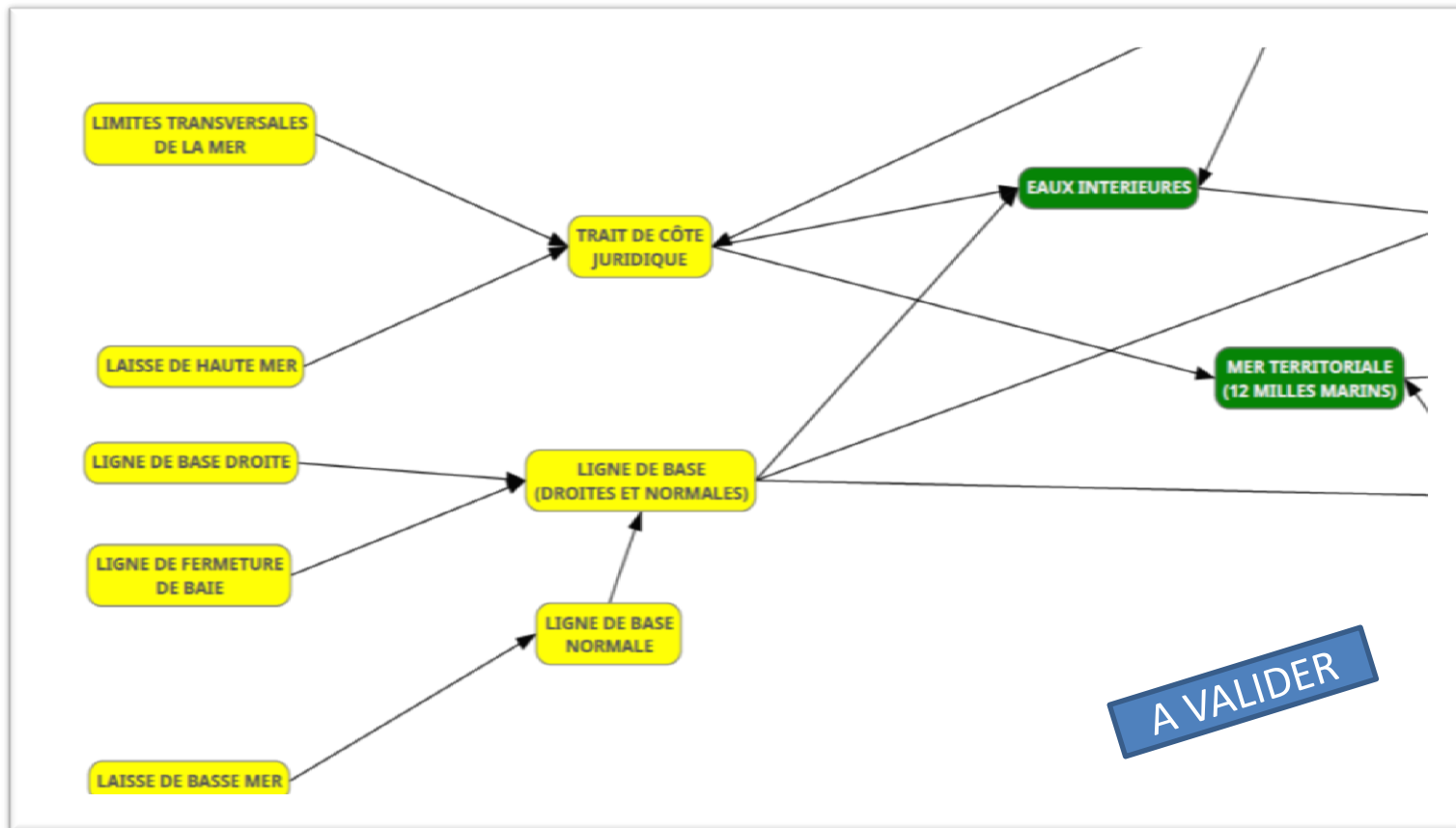
Sous-groupe limites/zones réglementaires

- Inventaire et priorisation des référentiels géographiques

<https://docs.google.com/spreadsheets/d/1-6m19YIh1RVZP4SM1rjNVaIOcedzX-UYnP0U2Ltq3NM/edit#gid=0>

- **Besoins utilisateurs : 38** référentiels selon 3 niveaux de priorité
 - priorité 1 : 17 référentiels (9 limites et 8 zones)
 - priorité 2 : 10 référentiels (5 limites et 5 zones)
 - priorité 3 : 11 référentiels (4 limites et 7 zones)

- Liens de dépendance entre les objets (limites/zones) réglementaires



Sous-groupe limites/zones réglementaires

Liens de dépendance entre objets réglementaires (à consolider)

X

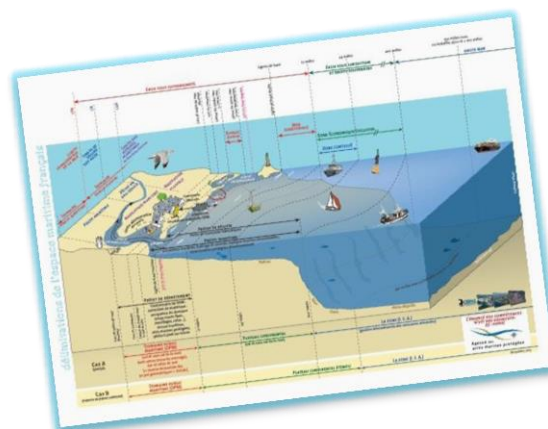
Identification des besoins prioritaires des utilisateurs

→ Priorisation du travail de numérisation des géoinformations

Puis :

→ Identification des producteurs/diffuseurs/cycles de mise à jour

→ Consolidation du document existant relatif aux délimitations de l'espace maritime français



novembre 2014

<http://cartographie.aires-marines.fr/?q=node/48>

Participants du GIMeL

Sous-groupes de travail

Etat des lieux, besoins émergents, difficultés

Trait de côte

Carroyage

Limites réglementaires

Documents

Anciens travaux



publié le 10 novembre 2016 (modifié le 13 janvier 2017)

Lors des précédents travaux du GT GIMeL un document avait été rédigé :

[Les délimitations de l'espace maritime français](#)

Afin de faciliter les échanges, un tableau en ligne est disponible via le lien suivant :

<https://docs.google.com/spreadsheets/d/1-6m19Ylh1RVZP4SM1riNValOcedzX-UYnPOU2Ltg3NM/edit#gid=0>

Liste des informations géographiques disponibles concernant certaines limites juridiques citées au niveau du tableau de travail :

- **espace maritime français (3 fichiers en tout) :**

[delmar 7z 001](#) (format zip - 10 Mo - 20/12/2016)
couche "espace maritime français" fichier 1/3

[delmar 7z 002](#) (format zip - 10 Mo - 20/12/2016)
couche "espace maritime français" (fichier 2/3)

[delmar 7z](#) (format 3gp - 1.8 Mo - 20/12/2016)
couche "espace maritime français" (fichier 3/3)

- **limites transversales de la mer (métropole uniquement) :**

[ltm](#) (format 7z - 27.8 ko - 20/12/2016)

- **limites de salures des eaux (métropole uniquement) :**

[lse](#) (format 7z - 31.7 ko - 20/12/2016)

- **limites des affaires maritimes**, anciennement "limites d'inscription maritime" ((métropole uniquement) :

[lim](#) (format 7z - 75.7 ko - 20/12/2016)

- **bande des 3 milles marins (métropole uniquement) :**

[shom limite 3milles metro a line](#) (format zip - 192.3 ko - 20/12/2016) (SHOM)

[shom ifr limite 3milles a](#) (format zip - 734.8 ko - 20/12/2016) (SHOM/Ifremer)

[us met bande3milles ok aamp pol.193](#) (format zip - 2.9 Mo - 20/12/2016) (AFB)

- **limite et zones de compétence des préfets** (maritimes, de région, de département, métropole uniquement) :

[limite laterale prefet](#) (format pdf - 1.8 Mo - 12/01/2017) (sources AFB et CEREMA)

[commentaires limites laterales](#) (format pdf - 213.8 ko - 12/01/2017)

[ges met limite laterale competence prefets aamp ln wgs84](#) (format zip - 108.3 ko - 13/01/2017)

Limites latérales de compétences des préfets (numérisation AAMP, 2011 - non validé)

- **limites administratives des ports :**

à compléter selon sources disponibles

Dépôts de fichiers de travail
sur l'espace collaboratif

Sous-groupe traits de côte

- Analyse comparative de 4 traits de côte existants (TCHR ou TCHv3, couches TC du CEREMA, Atlas polmar, TC ROLNP)
- 2 traits de côte identifiés et retenus au final (besoins et spécifications différents) :
 - Trait de côte « géomorphologique » (suivi de l'érosion)
 - Trait de côte « administratif » (conformité juridique)
- Questionnaire transmis en avril/mai par le SHOM et le CEREMA
- Création d'un comité d'utilisateurs pour les 2 traits de côte

Sous-groupe carroyage

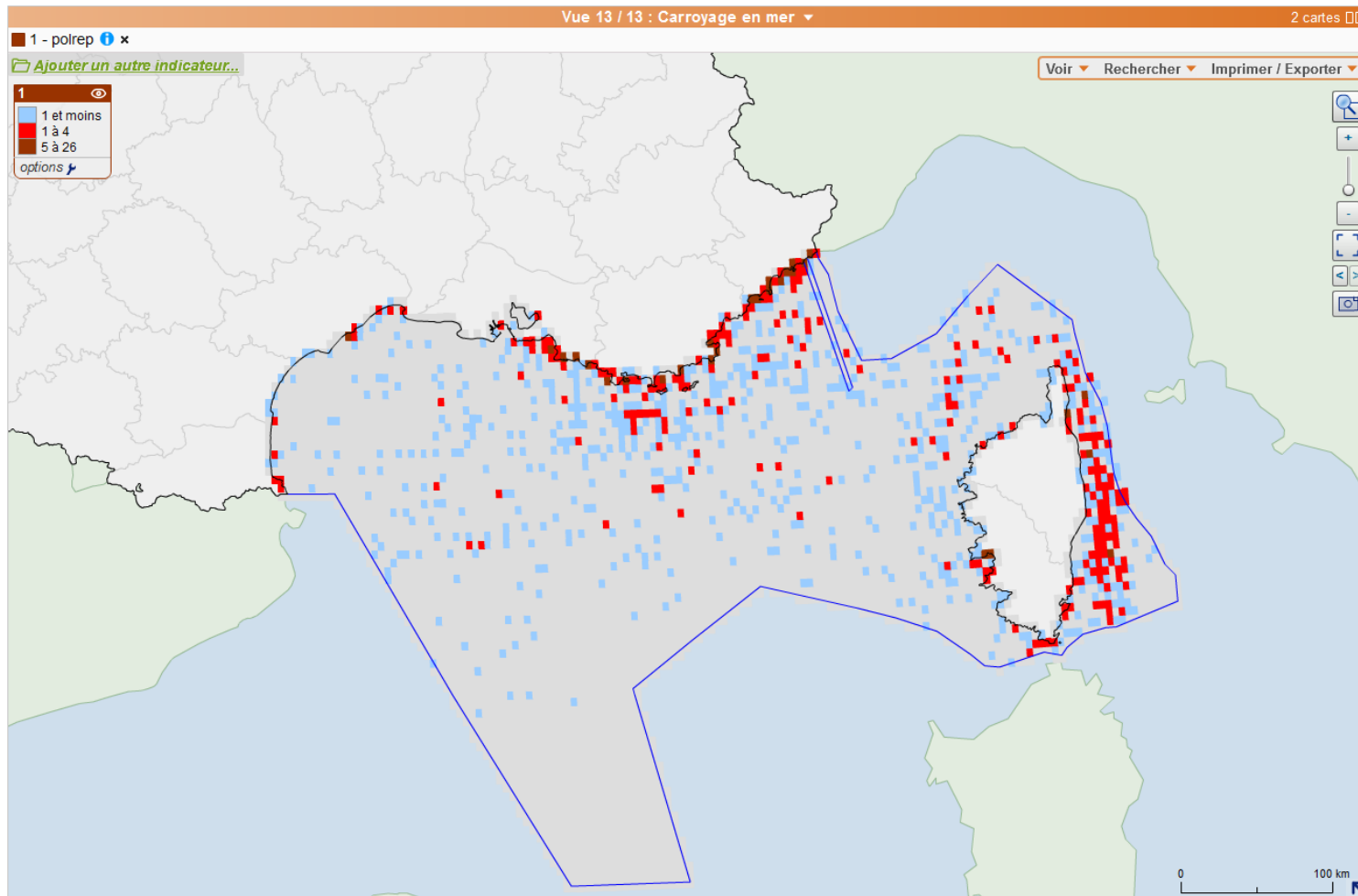
- Historique : 2 initiatives
 - CEREMA : planification EMR et DSF
 - AFB (ex-AAMP) : projet Carpediem/DCSMM

- ➔ Rapprochement pour fusionner ces 2 carroyages (note conjointe CEREMA/AAMP/Soes (ONML) à la DEB et à la DML (1^{er} trimestre 2016)

- ➔ Souhait de pouvoir être cohérent avec d'autres carroyages existants : SIH, CIEM, FAO, Marsden...

Outil cartographique et statistique ONML

> Données carroyées 3'x3'



Point d'actualité

Ordonnance n° 2016-1687 du 8 décembre 2016 relative aux espaces maritimes relevant de la souveraineté ou de la juridiction de la République française

L'ordonnance issue de la loi n°2016-816 du 20 juin 2016 (II art. 97) pour l'économie bleue, qui autorise le Gouvernement à prendre par le biais d'une ordonnance toute mesure qui relève du domaine de la loi afin de regrouper, ordonner et de mettre à jour les dispositions relatives aux espaces maritimes.

[Voir également rapport au Président de la République](#)

Point d'actualité

Article 16 de l'ordonnance

**« Il est créé un portail national des limites maritimes dont les modalités sont fixées par décret.
Les limites des espaces maritimes définis aux articles 2, 5, 10, 11, 13 et 14 sont fixées par décret.
Elles sont cartographiées et publiées, à l'échelle appropriée, sur le portail national des limites maritimes.
Ces limites sont opposables à l'ensemble des usagers de la mer. »**

Démonstrateur « limitesmaritimes.shom.fr »

Merci pour votre attention... des questions ?

