

système d'information  
sur la nature  
et les paysages  
Mars 2007  
1/8



# Systeme d'Information sur la Nature et les Paysages

**Benoît DAVID**  
**Mission Connaissance  
et Systeme d'Information**

**Direction de la Nature et des Paysages**




système d'information  
sur la nature  
et les paysages  
Mars 2007  
2/8

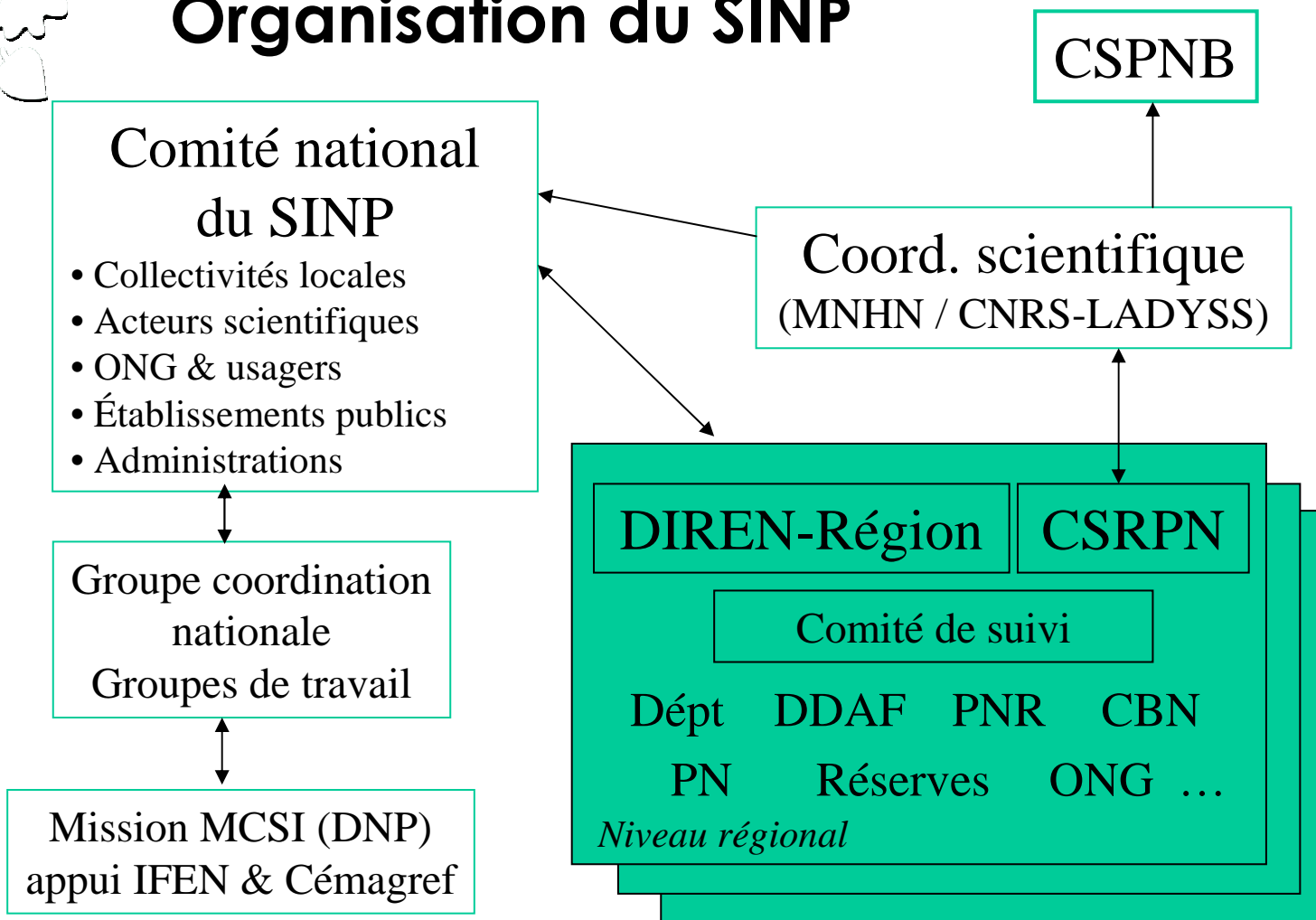


## Objectifs du SINP

- Structurer les connaissances sur la biodiversité et la diversité des paysages
- Faciliter leur mobilisation pour :
  - élaborer et évaluer les politiques publiques,
  - évaluer l'impact des plans, programmes et projets,
  - mettre à la disposition des citoyens une information suffisante pour permettre le débat,
  - permettre de faire les rapportages correspondants aux engagements européens & internationaux
- Élaboration et mise en œuvre
  - Au sein de la stratégie nationale pour la biodiversité
  - Dans un cadre partenarial
  - Avec une gouvernance transparente et partagée
  - Fondée sur des principes scientifiques et de qualité




## Organisation du SINP



système d'information  
sur la nature  
et les paysages  
Mars 2007  
3/8






## Protocole du SINP

- Principes validés lors de la dernière réunion du comité national
- Sera diffusé en avril par circulaire aux préfets (DIREN, DDAF)
- Adhésion volontaire des acteurs autres que l'État
- Possibilité de définir des chartes régionales

système d'information  
sur la nature  
et les paysages  
Mars 2007  
4/8






## Coordination scientifique du SINP (1/2)

- 2 collèges rassemblant les responsables scientifiques des acteurs du domaine
  - Collège nature piloté par le MNHN
  - Collège paysages piloté par le LADYSS du CNRS
- Missions
  - Définir et mettre à disposition les référentiels scientifiques (espèces et habitats)
  - Recenser, produire et mettre à disposition les méthodes de référence (échantillonnage, recueil, ...)
  - Vérifier les principes scientifiques mis en œuvre dans la production et les contrôles des données

système d'information  
sur la nature  
et les paysages  
Mars 2007  
5/8






## Coordination scientifique du SINP (2/2)

- Missions (suite)
  - Émettre des avis sur les protocoles des programmes d'inventaire et leur application ;
  - Réaliser
    - La synthèse des données disponibles
    - L'expertise des lacunes et besoins en matière de programmes d'inventaire et de suivi de la biodiversité et des paysages
  - Informer et conseiller les CSRPN qui assurent la responsabilité scientifique au niveau régional

système d'information  
sur la nature  
et les paysages  
Mars 2007  
6/8






système d'information  
sur la nature  
et les paysages  
Mars 2007  
7/8



## Autres projets en cours

- Réaliser l'inventaire des dispositifs de collecte des données, des bases de données et des acteurs
  - Lancé en février 2007
  - Animé par l'IFEN au niveau national et par les DIREN au niveau régional
- Organiser les données sur le paysage
- Clarifier les aspects juridiques sur les données
  - Accompagnement des évolutions réglementaires
  - Spécificités juridiques des données associatives
- Définir l'architecture technique
  - Système réparti entre les différents adhérents, architecture inspirée du SIEau
  - Choix de référentiels géographiques nationaux (acquisition coordonnée avec le MTETM et le MAP)
  - Mettre en place le portail du SINP: [naturefrance.fr](http://naturefrance.fr)



## Conclusion et perspectives

- SINP ≠ nouvel outil
- Démarche partenariale pilotée par la DNP
  - Éléments méthodologiques et scientifiques
- Objectif de faciliter la mobilisation des connaissances existantes
  - Intérêt d'un partenariat avec l'IFREMER, par exemple sur Sextant
- Spécificité du SINP / la mer
  - Sujet récent pour la DNP
  - Connaissance beaucoup moins éclatée / terre
  - Création de l'agence des aires marines protégées

système d'information  
sur la nature  
et les paysages  
Mars 2007  
8/8

